

Утверждена

(наименование документа об утверждении, включая наименования органов государственной власти или

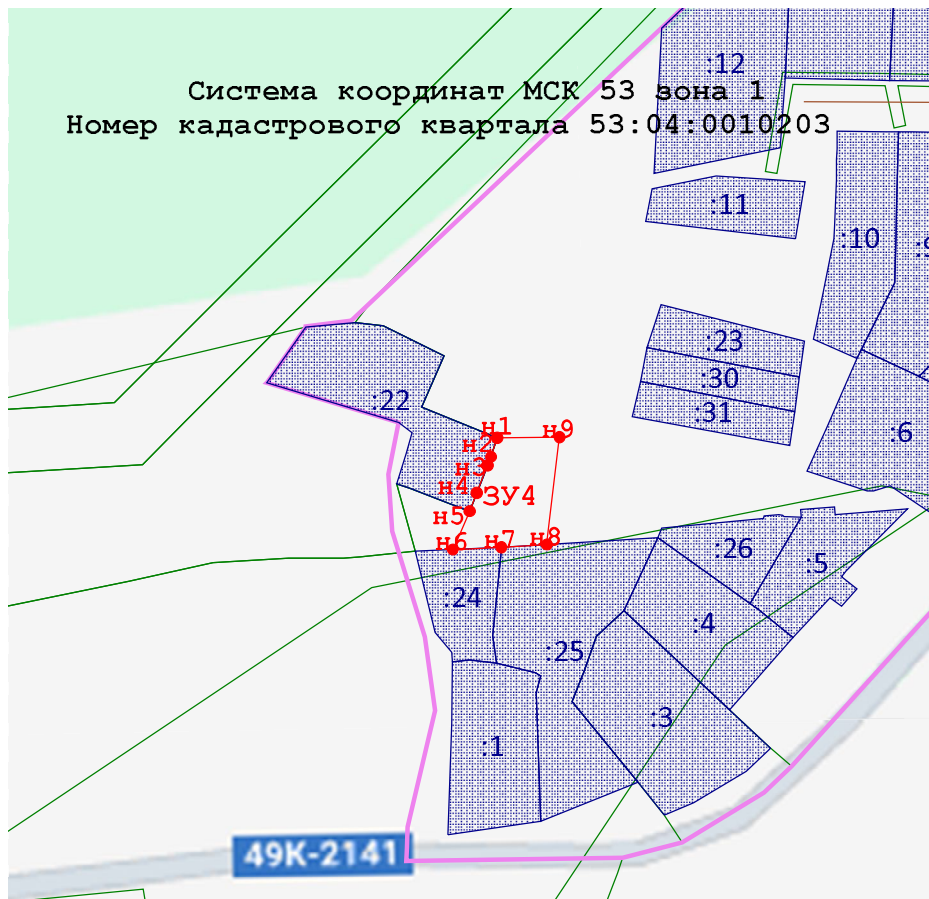

органов местного самоуправления, принявших решение об утверждении схемы или

подписавших соглашение о перераспределении земельных участков)

от _____ № _____

Схема расположения земельного участка или земельных участков на кадастровом плане территории






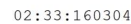


| Площадь земельного участка | | 919 м ² | |
|--|---|--------------------|--|
| <small>(указывается проектная площадь образуемого земельного участка, вычисленная с использованием технологических и программных средств, в том числе размещенных на официальном сайте федерального органа исполнительной власти, уполномоченного Правительством Российской Федерации на осуществление государственного кадастрового учета, государственной регистрации прав, ведение Единого государственного реестра недвижимости и предоставление сведений, содержащихся в Едином государственном реестре недвижимости, в информационно-телекоммуникационной сети "Интернет" (далее - официальный сайт), с округлением до 1 квадратного метра. Указанное значение площади земельного участка может быть уточнено при проведении кадастровых работ не более чем на десять процентов)</small> | | | |
| Обозначение характерных точек границ | Координаты, м | | |
| | <small>(указываются в случае подготовки схемы расположения земельного участка с использованием технологических и программных средств, в том числе размещенных на официальном сайте. Значения координат, полученные с использованием указанных технологических и программных средств, указываются с округлением до 0,01 метра)</small> | | |
| | X | Y | |
| 1 | 2 | 3 | |
| н1 | 511 723,77 | 1 322 902,12 | |
| н2 | 511 717,54 | 1 322 900,07 | |
| н3 | 511 714,66 | 1 322 898,94 | |
| н4 | 511 705,57 | 1 322 895,37 | |
| н5 | 511 699,54 | 1 322 892,99 | |
| н6 | 511 686,87 | 1 322 887,38 | |
| н7 | 511 687,55 | 1 322 903,49 | |
| н8 | 511 688,52 | 1 322 918,59 | |
| н9 | 511 724,03 | 1 322 922,79 | |
| н1 | 511 723,77 | 1 322 902,12 | |



Система координат МСК 53 зона 1
Номер кадастрового квартала 53:04:0010203

Масштаб 1:2 500

Условные обозначения:

-  - Граница кадастрового квартала
-  - Надпись кадастрового номера земельного участка
-  - Существующая часть границы, имеющиеся в ГКН сведения о которой достаточны для определения ее местоположения
-  - Обозначение характерной точки вновь образуемого земельного участка, сведения о которой отсутствуют в ЕГРН
-  - Вновь образованная часть границы, сведения о которой достаточны для определения ее местоположения
-  - Номер кадастрового квартала
-  - Существующая дорога
-  - Граница зоны с особыми условиями использования