

Утверждена

(наименование документа об утверждении, включая наименования органов государственной власти или


органов местного самоуправления, принявших решение об утверждении схемы или

подписавших соглашение о перераспределении земельных участков)

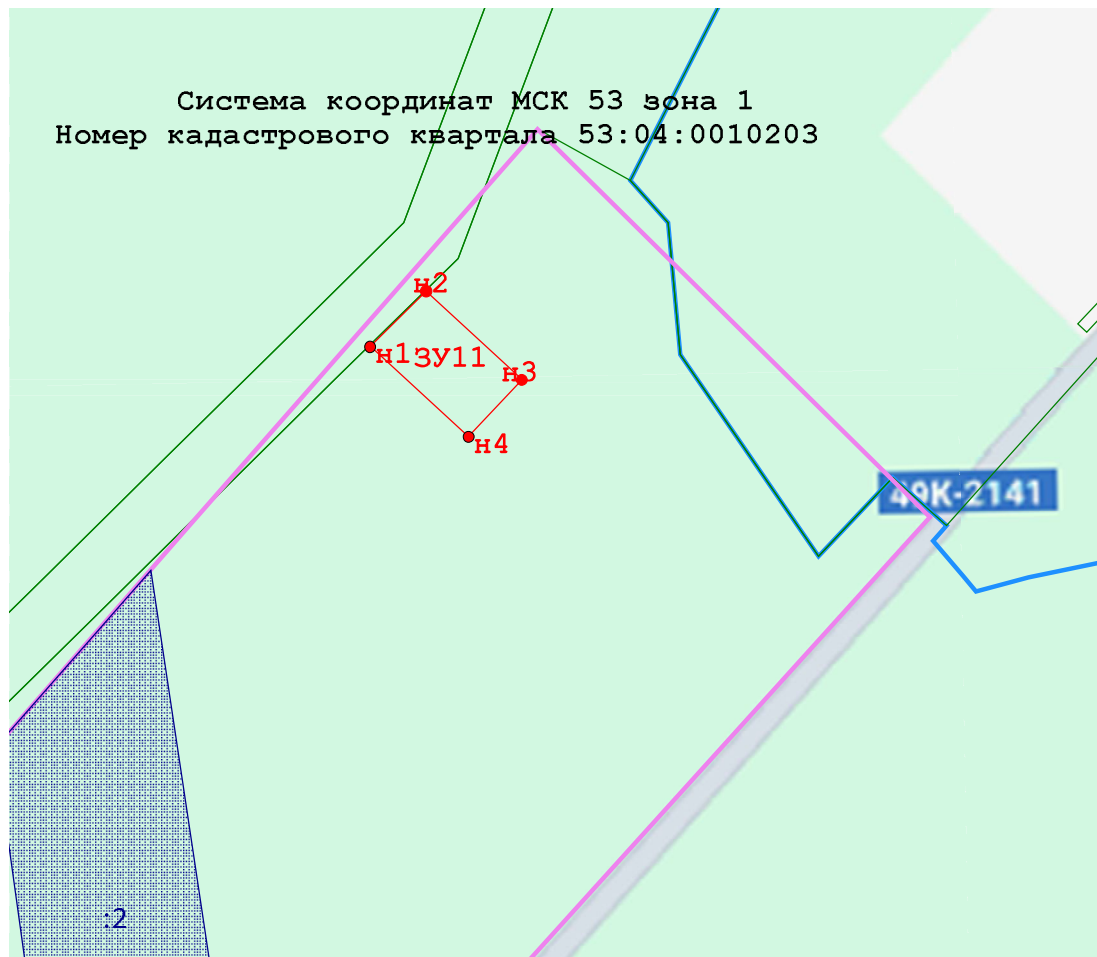
от _____ № _____

Схема расположения земельного участка или земельных участков на кадастровом плане территории

Площадь земельного участка _____ 1 135 м²		
(указывается проектная площадь образуемого земельного участка, вычисленная с использованием технологических и программных средств, в том числе размещенных на официальном сайте федерального органа исполнительной власти, уполномоченного Правительством Российской Федерации на осуществление государственного кадастрового учета, государственной регистрации прав, ведение Единого государственного реестра недвижимости и предоставление сведений, содержащихся в Едином государственном реестре недвижимости, в информационно-телекоммуникационной сети "Интернет" (далее - официальный сайт), с округлением до 1 квадратного метра. Указанное значение площади земельного участка может быть уточнено при проведении кадастровых работ не более чем на десять процентов)		
Обозначение характерных точек границ	Координаты, м	
	(указываются в случае подготовки схемы расположения земельного участка с использованием технологических и программных средств, в том числе размещенных на официальном сайте. Значения координат, полученные с использованием указанных технологических и программных средств, указываются с округлением до 0,01 метра)	
	X	Y
1	2	3
н1	512 297,86	1 323 376,50
н2	512 316,26	1 323 395,06
н3	512 286,88	1 323 426,80
н4	512 268,06	1 323 409,16
н1	512 297,86	1 323 376,50



Система координат МСК 53 зона 1
Номер кадастрового квартала 53:04:0010203



Масштаб 1:2 500


Условные обозначения:



- Граница кадастрового квартала



- Надпись кадастрового номера земельного участка



- Существующая часть границы, имеющиеся в ГКН сведения о которой достаточны для определения ее местоположения



- Обозначение характерной точки вновь образуемого земельного участка, сведения о которой отсутствуют в ЕГРН

- Вновь образованная часть границы, сведения о которой достаточны для определения ее местоположения

- Номер кадастрового квартала

02:33:160304



- Существующая дорога



- Граница зоны с особыми условиями использования