

Утверждена

(наименование документа об утверждении, включая наименования органов государственной власти или

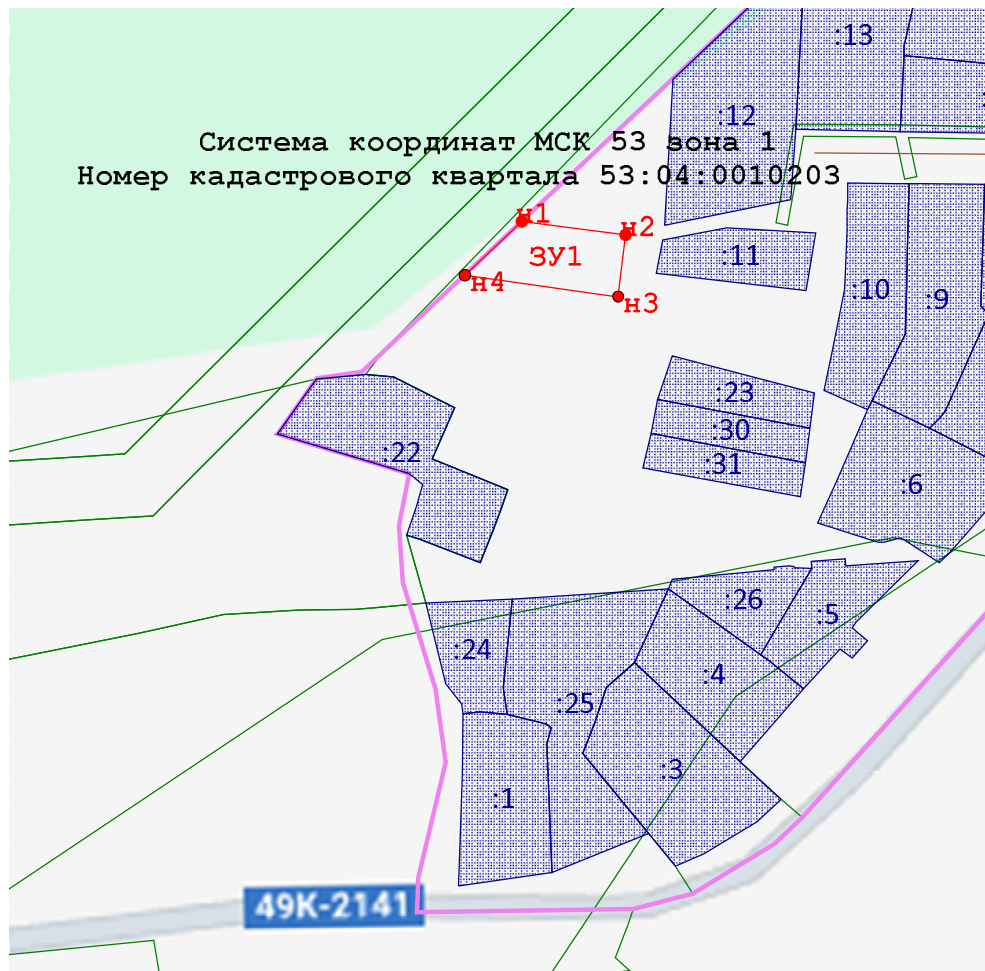

органов местного самоуправления, принявших решение об утверждении схемы или

подписавших соглашение о перераспределении земельных участков)

от _____ № _____






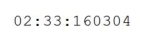


Схема расположения земельного участка или земельных участков на кадастровом плане территории

Площадь земельного участка _____ 877 м²		
(указывается проектная площадь образуемого земельного участка, вычисленная с использованием технологических и программных средств, в том числе размещенных на официальном сайте федерального органа исполнительной власти, уполномоченного Правительством Российской Федерации на осуществление государственного кадастрового учета, государственной регистрации прав, ведение Единого государственного реестра недвижимости и предоставление сведений, содержащихся в Едином государственном реестре недвижимости, в информационно-телекоммуникационной сети "Интернет" (далее - официальный сайт), с округлением до 1 квадратного метра. Указанное значение площади земельного участка может быть уточнено при проведении кадастровых работ не более чем на десять процентов)		
Обозначение характерных точек границ	Координаты, м	
	(указываются в случае подготовки схемы расположения земельного участка с использованием технологических и программных средств, в том числе размещенных на официальном сайте. Значения координат, полученные с использованием указанных технологических и программных средств, указываются с округлением до 0,01 метра)	
	X	Y
1	2	3
н1	511 812,40	1 322 906,74
н2	511 807,99	1 322 941,17
н3	511 787,53	1 322 938,71
н4	511 794,59	1 322 887,83
н1	511 812,40	1 322 906,74



Масштаб 1:2 500

Условные обозначения:

-  - Граница кадастрового квартала
-  - Надпись кадастрового номера земельного участка
-  - Существующая часть границы, имеющиеся в ГКН сведения о которой достаточны для определения ее местоположения
-  - Обозначение характерной точки вновь образуемого земельного участка, сведения о которой отсутствуют в ЕГРН
-  - Вновь образованная часть границы, сведения о которой достаточны для определения ее местоположения
-  - Номер кадастрового квартала
-  - Существующая дорога
-  - Граница зоны с особыми условиями использования