

## Утверждена

(наименование документа об утверждении, включая наименования органов государственной власти или

органов местного самоуправления, принявших решение об утверждении схемы или

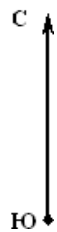
подписавших соглашение о перераспределении земельных участков)

от \_\_\_\_\_

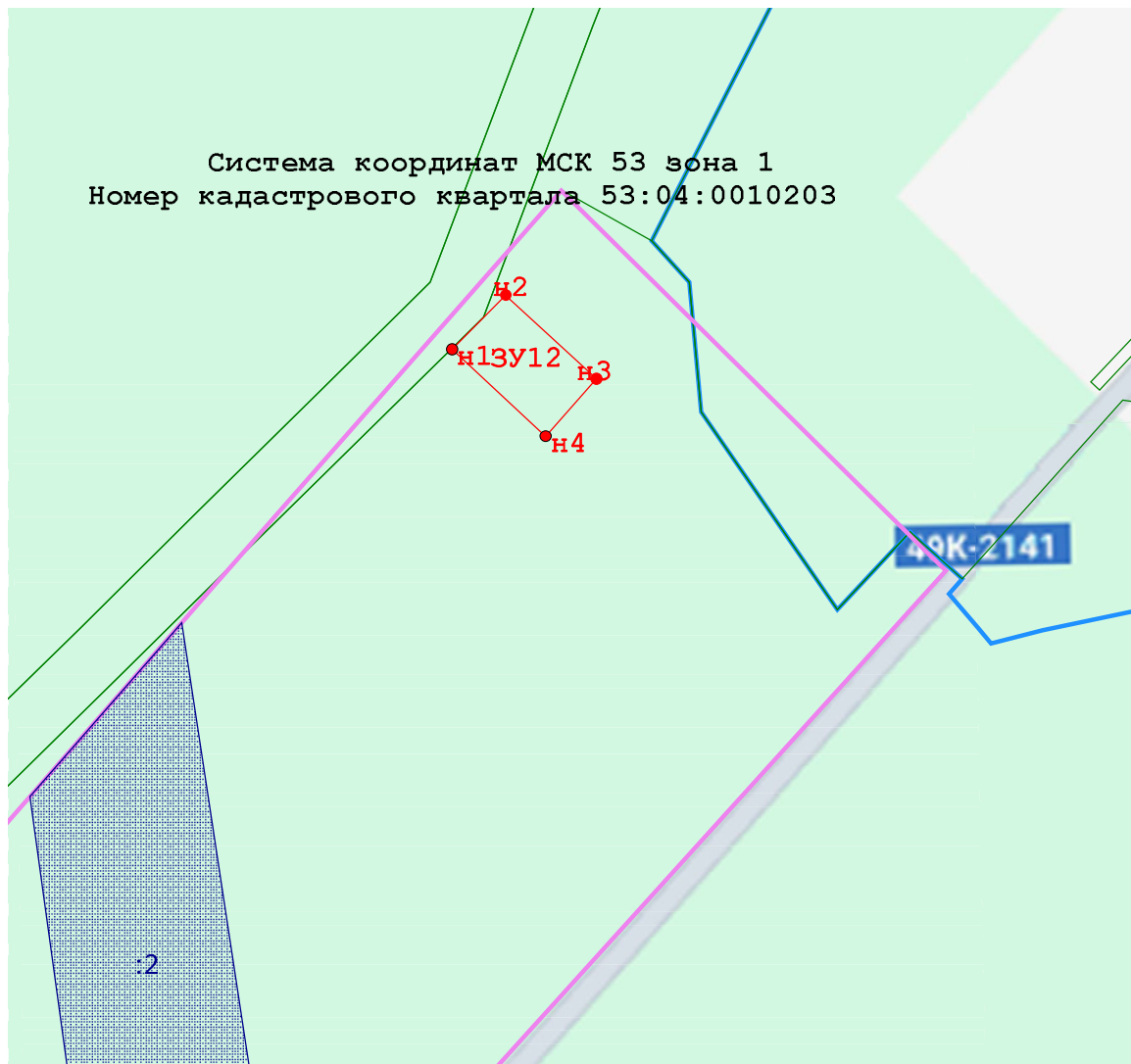
№ \_\_\_\_\_

### Схема расположения земельного участка или земельных участков на кадастровом плане территории

<b>Площадь земельного участка</b> _____ <b>1 096 м<sup>2</sup></b>																					
(указывается проектная площадь образуемого земельного участка, вычисленная с использованием технологических и программных средств, в том числе размещенных на официальном сайте федерального органа исполнительной власти, уполномоченного Правительством Российской Федерации на осуществление государственного кадастрового учета, государственной регистрации прав, ведение Единого государственного реестра недвижимости и предоставление сведений, содержащихся в Едином государственном реестре недвижимости, в информационно-телекоммуникационной сети "Интернет" (далее - официальный сайт), с округлением до 1 квадратного метра. Указанное значение площади земельного участка может быть уточнено при проведении кадастровых работ не более чем на десять процентов)																					
<b>Обозначение характерных точек границ</b>	<b>Координаты, м</b> (указываются в случае подготовки схемы расположения земельного участка с использованием технологических и программных средств, в том числе размещенных на официальном сайте. Значения координат, полученные с использованием указанных технологических и программных средств, указываются с округлением до 0,01 метра)																				
	<table border="1"><thead><tr><th></th><th><b>X</b></th><th><b>Y</b></th></tr><tr><th><b>1</b></th><th><b>2</b></th><th><b>3</b></th></tr></thead><tbody><tr><td>н1</td><td>512 316,26</td><td>1 323 395,06</td></tr><tr><td>н2</td><td>512 334,51</td><td>1 323 413,27</td></tr><tr><td>н3</td><td>512 306,19</td><td>1 323 443,95</td></tr><tr><td>н4</td><td>512 286,88</td><td>1 323 426,80</td></tr><tr><td>н1</td><td>512 316,26</td><td>1 323 395,06</td></tr></tbody></table>		<b>X</b>	<b>Y</b>	<b>1</b>	<b>2</b>	<b>3</b>	н1	512 316,26	1 323 395,06	н2	512 334,51	1 323 413,27	н3	512 306,19	1 323 443,95	н4	512 286,88	1 323 426,80	н1	512 316,26
	<b>X</b>	<b>Y</b>																			
<b>1</b>	<b>2</b>	<b>3</b>																			
н1	512 316,26	1 323 395,06																			
н2	512 334,51	1 323 413,27																			
н3	512 306,19	1 323 443,95																			
н4	512 286,88	1 323 426,80																			
н1	512 316,26	1 323 395,06																			



Система координат МСК 53 зона 1  
Номер кадастрового квартала 53:04:0010203



Масштаб 1:2 500


**Условные обозначения:**



- Граница кадастрового квартала



- Надпись кадастрового номера земельного участка



- Существующая часть границы, имеющиеся в ГКН сведения о которой достаточны для определения ее местоположения



- Обозначение характерной точки вновь образуемого земельного участка, сведения о которой отсутствуют в ЕГРН


- Вновь образованная часть границы, сведения о которой достаточны для определения ее местоположения



- Номер кадастрового квартала



- Существующая дорога



- Граница зоны с особыми условиями использования