

Утверждена

(наименование документа об утверждении, включая наименования органов государственной власти или

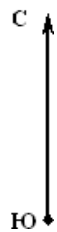
органов местного самоуправления, принявших решение об утверждении схемы или

подписавших соглашение о перераспределении земельных участков)

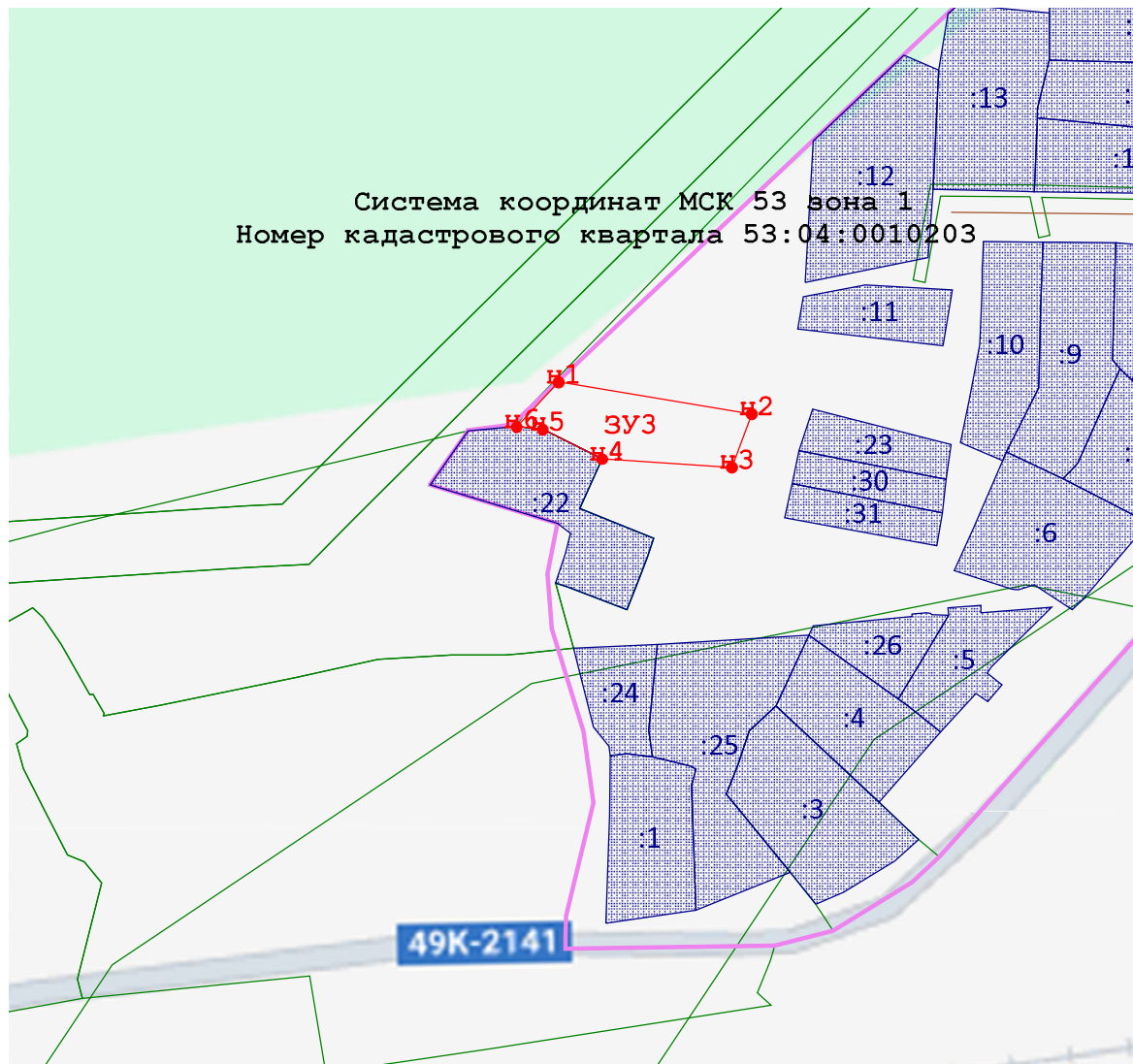
от _____ № _____

Схема расположения земельного участка или земельных участков на кадастровом плане территории

Площадь земельного участка 1 465 м ²																											
(указывается проектная площадь образуемого земельного участка, вычисленная с использованием технологических и программных средств, в том числе размещенных на официальном сайте федерального органа исполнительной власти, уполномоченного Правительством Российской Федерации на осуществление государственного кадастрового учета, государственной регистрации прав, ведение Единого государственного реестра недвижимости и предоставление сведений, содержащихся в Едином государственном реестре недвижимости, в информационно-телекоммуникационной сети "Интернет" (далее - официальный сайт), с округлением до 1 квадратного метра. Указанное значение площади земельного участка может быть уточнено при проведении кадастровых работ не более чем на десять процентов)																											
Обозначение характерных точек границ	Координаты, м (указываются в случае подготовки схемы расположения земельного участка с использованием технологических и программных средств, в том числе размещенных на официальном сайте. Значения координат, полученные с использованием указанных технологических и программных средств, указываются с округлением до 0,01 метра)																										
	<table border="1"><thead><tr><th></th><th>X</th><th>Y</th></tr><tr><th>1</th><th>2</th><th>3</th></tr></thead><tbody><tr><td>н1</td><td>511 777,08</td><td>1 322 869,74</td></tr><tr><td>н2</td><td>511 766,17</td><td>1 322 935,76</td></tr><tr><td>н3</td><td>511 747,94</td><td>1 322 929,00</td></tr><tr><td>н4</td><td>511 750,85</td><td>1 322 884,53</td></tr><tr><td>н5</td><td>511 760,97</td><td>1 322 864,26</td></tr><tr><td>н6</td><td>511 761,83</td><td>1 322 855,36</td></tr><tr><td>н1</td><td>511 777,08</td><td>1 322 869,74</td></tr></tbody></table>		X	Y	1	2	3	н1	511 777,08	1 322 869,74	н2	511 766,17	1 322 935,76	н3	511 747,94	1 322 929,00	н4	511 750,85	1 322 884,53	н5	511 760,97	1 322 864,26	н6	511 761,83	1 322 855,36	н1	511 777,08
	X	Y																									
1	2	3																									
н1	511 777,08	1 322 869,74																									
н2	511 766,17	1 322 935,76																									
н3	511 747,94	1 322 929,00																									
н4	511 750,85	1 322 884,53																									
н5	511 760,97	1 322 864,26																									
н6	511 761,83	1 322 855,36																									
н1	511 777,08	1 322 869,74																									






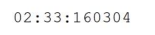




Система координат МСК 53 зона 1
Номер кадастрового квартала 53:04:0010203



Масштаб 1:2 500

Условные обозначения:

-  - Граница кадастрового квартала
-  - Надпись кадастрового номера земельного участка
-  - Существующая часть границы, имеющиеся в ГКН сведения о которой достаточны для определения ее местоположения
-  - Обозначение характерной точки вновь образуемого земельного участка, сведения о которой отсутствуют в ЕГРН
-  - Вновь образованная часть границы, сведения о которой достаточны для определения ее местоположения
-  - Номер кадастрового квартала
-  - Существующая дорога
-  - Граница зоны с особыми условиями использования