

Утверждена

(наименование документа об утверждении, включая наименования органов государственной власти или

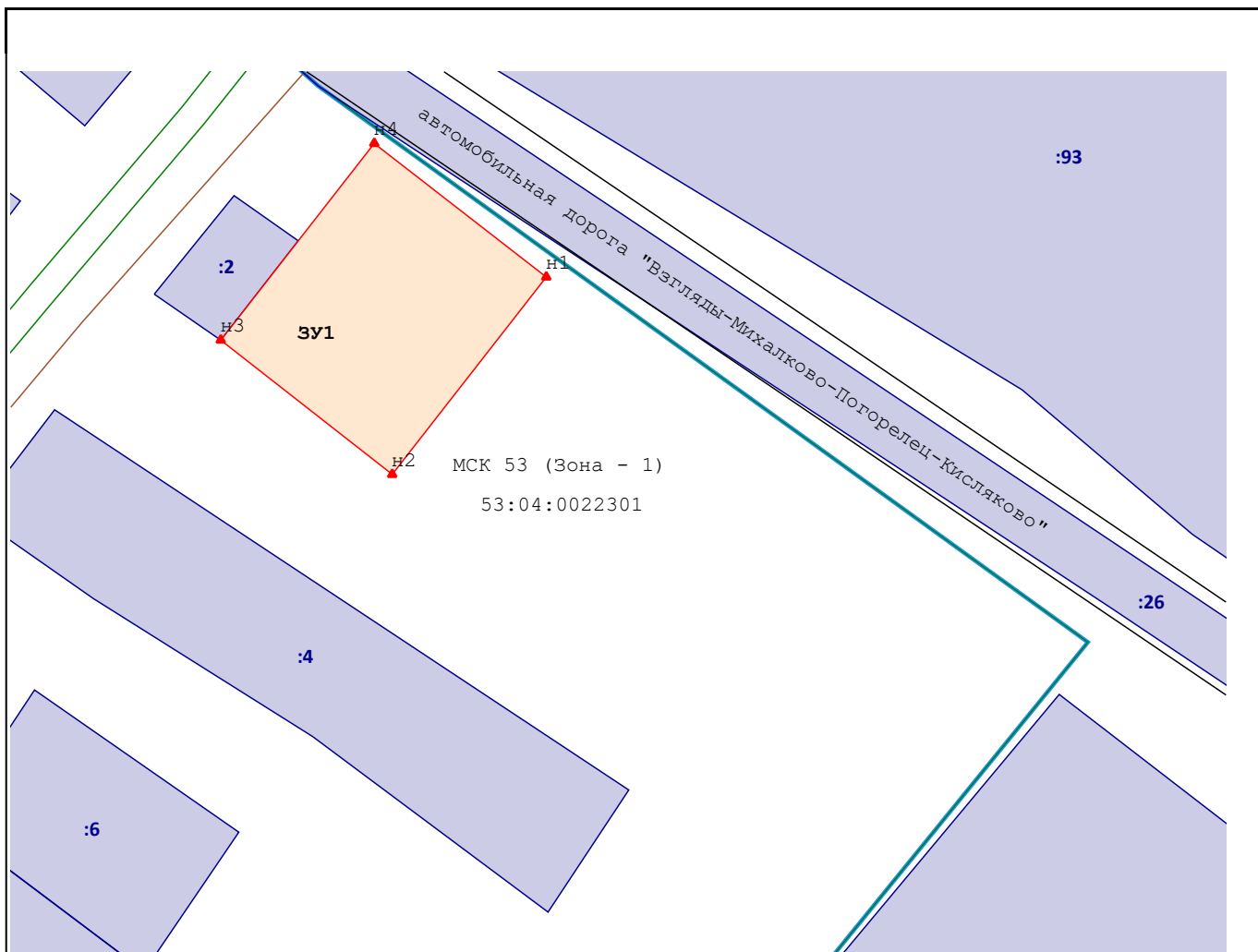
органов местного самоуправления, принявших решение об утверждении схемы или

подписавших соглашение о перераспределении земельных участков)

от _____ № _____

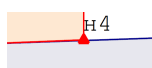
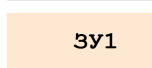










Схема расположения земельного участка или земельных участков на кадастровом плане территории

Площадь земельного участка _____ 1 119 м²		
(указывается проектная площадь образуемого земельного участка, вычисленная с использованием технологических и программных средств, в том числе размещенных на официальном сайте федерального органа исполнительной власти, уполномоченного Правительством Российской Федерации на осуществление государственного кадастрового учета, государственной регистрации прав, ведение Единого государственного реестра недвижимости и предоставление сведений, содержащихся в Едином государственном реестре недвижимости, в информационно-телекоммуникационной сети "Интернет" (далее - официальный сайт), с округлением до 1 квадратного метра. Указанное значение площади земельного участка может быть уточнено при проведении кадастровых работ не более чем на десять процентов)		
Обозначение характерных точек границ	Координаты, м	
	(указываются в случае подготовки схемы расположения земельного участка с использованием технологических и программных средств, в том числе размещенных на официальном сайте. Значения координат, полученные с использованием указанных технологических и программных средств, указываются с округлением до 0,01 метра)	
	X	Y
1	2	3
н1	514 402,56	1 333 165,97
н2	514 374,22	1 333 143,91
н3	514 393,50	1 333 119,36
н4	514 421,74	1 333 141,34
н1	514 402,56	1 333 165,97



Масштаб 1:1 000

Условные обозначения:

-  - Образующая точка, сведения о которой позволяют однозначно определить её местоположение
-  - Обозначение образуемого земельного участка
-  - образуемый земельный участок
-  - Земельный участок, включенный в ЕГРН
-  - Кадастровый номер земельного участка
-  - ЗОУИТ
-  - Улицы, проезды
-  - Вновь образованная часть границы, сведения о которой достаточны для определения её местоположения
-  - Граница ОКС
-  - Граница населенного пункта
-  - Номер кадастрового квартала
-  - Обозначение системы координат