



Российская Федерация
Новгородская область

АДМИНИСТРАЦИЯ ВОЛОТОВСКОГО МУНИЦИПАЛЬНОГО ОКРУГА

ПОСТАНОВЛЕНИЕ

от 26.09.2024 № 776
п. Волот

О внесении изменений в Схему
газоснабжения Волотовского
муниципального округа
Новгородской области

В соответствии с Федеральным законом от 06.10.2003 № 131-ФЗ «Об общих принципах организации местного самоуправления в Российской Федерации», Федеральным законом от 30.12.2012 № 291-ФЗ «О внесении изменений в отдельные законодательные акты Российской Федерации в части совершенствования регулирования тарифов в сфере электроснабжения, теплоснабжения, газоснабжения, газоснабжения и водоотведения», Уставом Волотовского муниципального округа,

ПОСТАНОВЛЯЮ:

1. Внести в Схему газоснабжения Волотовского муниципального округа Новгородской области на период с 2024 по 2030 год (далее - схема Газоснабжения), утвержденную постановлением Администрации Волотовского муниципального округа от 04.03.2024 № 144 «Об утверждении Схемы газоснабжения Волотовского муниципального округа Новгородской области на период с 2024 по 2030 год», следующие изменения:

1.1. дополнить раздел 1.5. схемы Газоснабжения Схемой расположения объектов газоснабжения Волотовского муниципального округа в соответствии с приложением к настоящему постановлению.

2. Опубликовать настоящее постановление в муниципальной газете «Волотовские ведомости» и разместить на официальном сайте Администрации муниципального округа в информационно-телекоммуникационной сети «Интернет».

Первый заместитель
Главы Администрации



ДОКУМЕНТ ПОДПИСАН
ЭЛЕКТРОННОЙ ПОДПИСЬЮ

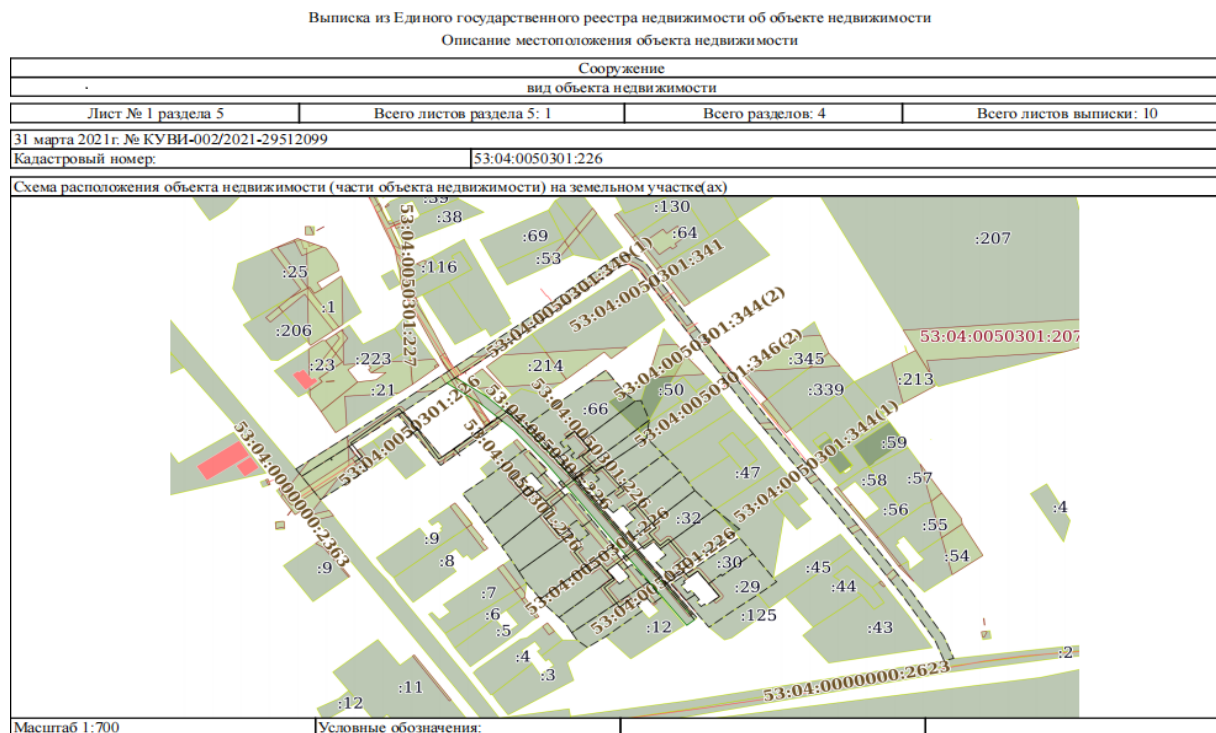
Серийный номер сертификата:
02DBF6D100CBV085AE4AFEE57B3C7C0BVC
Владелец: Федоров Сергей Владимирович
Дата подписания: 26.09.2024 15:56
Срок действия: с 01.12.2023 по 28.04.2038

С.В. Федоров

Схемы расположения объектов газоснабжения Волотовского муниципального округа

1. Правообладатель (правообладатели): Муниципальное образование Волотовский муниципальный округ Новгородской области, сооружения переданы в оперативное управление Муниципальному автономному учреждению "Сервисный центр" Волотовского муниципального округа, ИНН: 5303002870, ОГРН: 1105332000465:

1.1. Газопровод по ул. Мира д. Волот Волотовского района, Кадастровый номер: 53:04:0050301:226, протяженность 763 в метрах. Год ввода в эксплуатацию по завершении строительства: 2015. Год завершения строительства: 2015



1.2. Распределительный газопровод от ул. Победы д.9 до ул. Мира д.11, 13, 15, 17 в д. Волот Волотовского района Новгородской области. Кадастровый номер: 53:04:0050301:227, протяженность 287 в метрах. Год завершения строительства: 2016.

Выписка из Единого государственного реестра недвижимости об объекте недвижимости
 Описание местоположения объекта недвижимости

Сооружение			
вид объекта недвижимости			
Лист № 1 раздела 5	Всего листов раздела 5: 1	Всего разделов: 4	Всего листов выписки: 7
31 марта 2021г. № КУВИ-002/2021-29514752			
Кадастровый номер:		53:04:0050301:227	
Схема расположения объекта недвижимости (части объекта недвижимости) на земельном участке(ах)			
Масштаб 1:900	Условные обозначения:		

Выписка из Единого государственного реестра недвижимости об объекте недвижимости
Описание местоположения объекта недвижимости

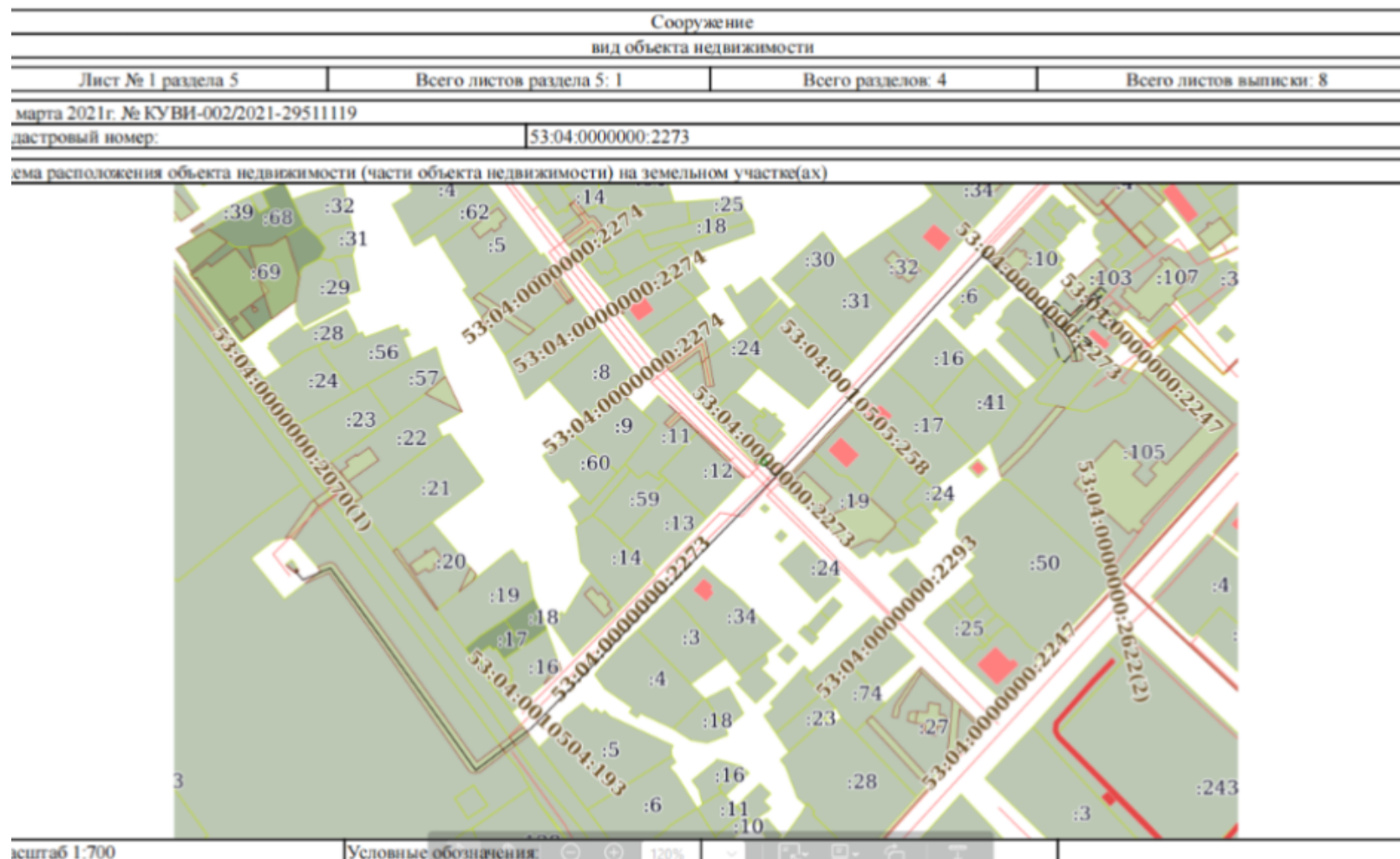
Сооружение			
вид объекта недвижимости			
Лист № 1 раздела 5	Всего листов раздела 5: 1	Всего разделов: 4	Всего листов выписки: 8
10.09.2024г. № КУВИ-001/2024-226941088			
Кадастровый номер:		53:04:0050301:227	
Схема расположения объекта недвижимости (части объекта недвижимости) на земельном участке(ах)			
Масштаб 1:2000	Условные обозначения:		



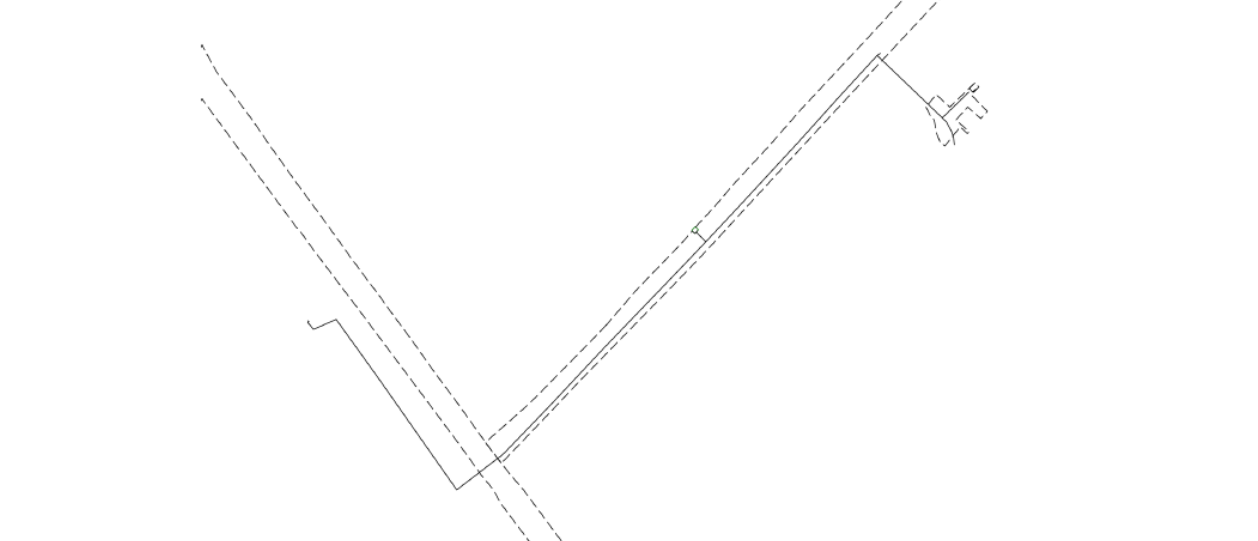
1.3. Газоснабжение котельной № 2 п. Волот Волотовского района Новгородской области. Кадастровый номер: 53:04:0000000:2273, протяженность 677 в метрах. Год ввода в эксплуатацию по завершении строительства: 2012.

выписка из Единого государственного реестра недвижимости об объекте недвижимости

Описание местоположения объекта недвижимости



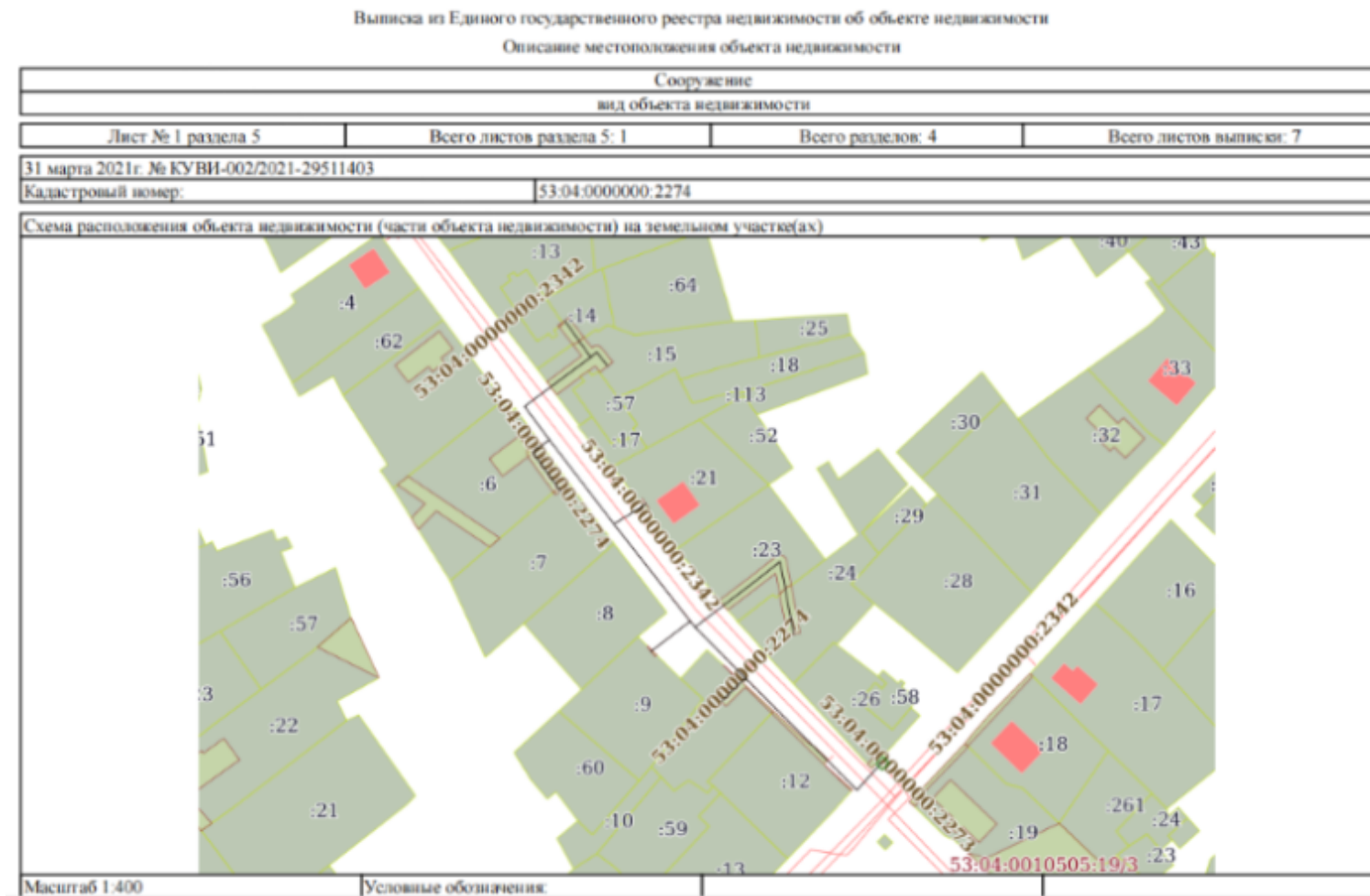
Выписка из Единого государственного реестра недвижимости об объекте недвижимости
Описание местоположения объекта недвижимости

Сооружение			
вид объекта недвижимости			
Лист № 1 раздела 5	Всего листов раздела 5: 1	Всего разделов: 4	Всего листов выписки: 9
10.09.2024г. № КУВИ-001/2024-226940996			
Кадастровый номер:		53:04:0000000:2273	
Схема расположения объекта недвижимости (части объекта недвижимости) на земельном участке(ах)			
			
Масштаб 1:3000	Условные обозначения:		

1.4. Газораспределительные сети в пос. Волот (ул. Красная, ул. Школьная). Газопровод к котельной №4". Этап

2

Кадастровый номер: 53:04:0000000:2274, протяженность 374 в метрах. Год ввода в эксплуатацию по завершении строительства: 2013.



Выписка из Единого государственного реестра недвижимости об объекте недвижимости
Описание местоположения объекта недвижимости

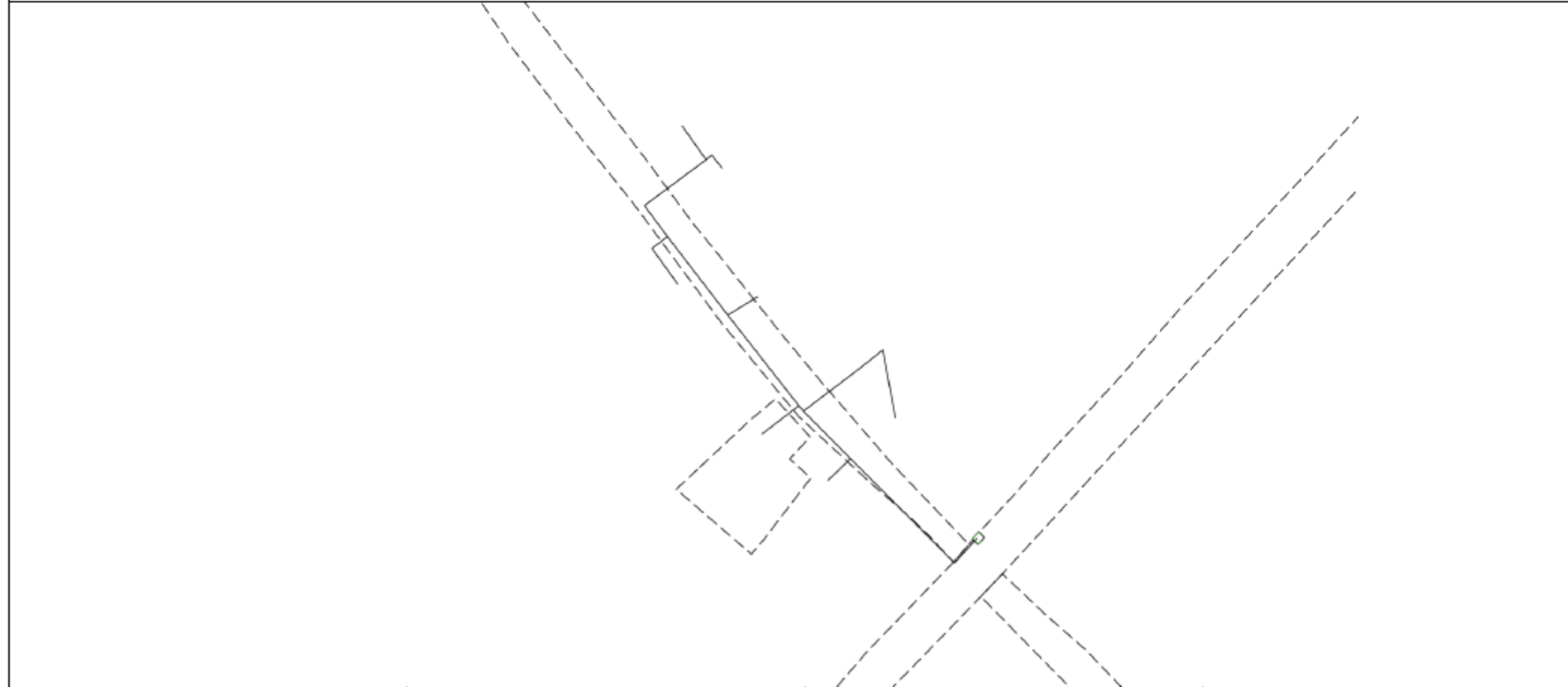
Сооружение
вид объекта недвижимости

Лист № 1 раздела 5	Всего листов раздела 5: 1	Всего разделов: 4	Всего листов выписки: 9
--------------------	---------------------------	-------------------	-------------------------

10.09.2024г. № КУВИ-001/2024-226940997

Кадастровый номер: 53:04:0000000:2274

Схема расположения объекта недвижимости (части объекта недвижимости) на земельном участке(ах)



Масштаб 1:2000	Условные обозначения:		
----------------	-----------------------	--	--

1.5. Газопровод по ул. Строителей, ул. Старорусская, ул. Заречная, ул. Ташкентская в п. Волот Новгородской области. Кадастровый номер: 53:04:0000000:2275, протяженность 2463 в метрах. Год ввода в эксплуатацию по завершении строительства: 2012.

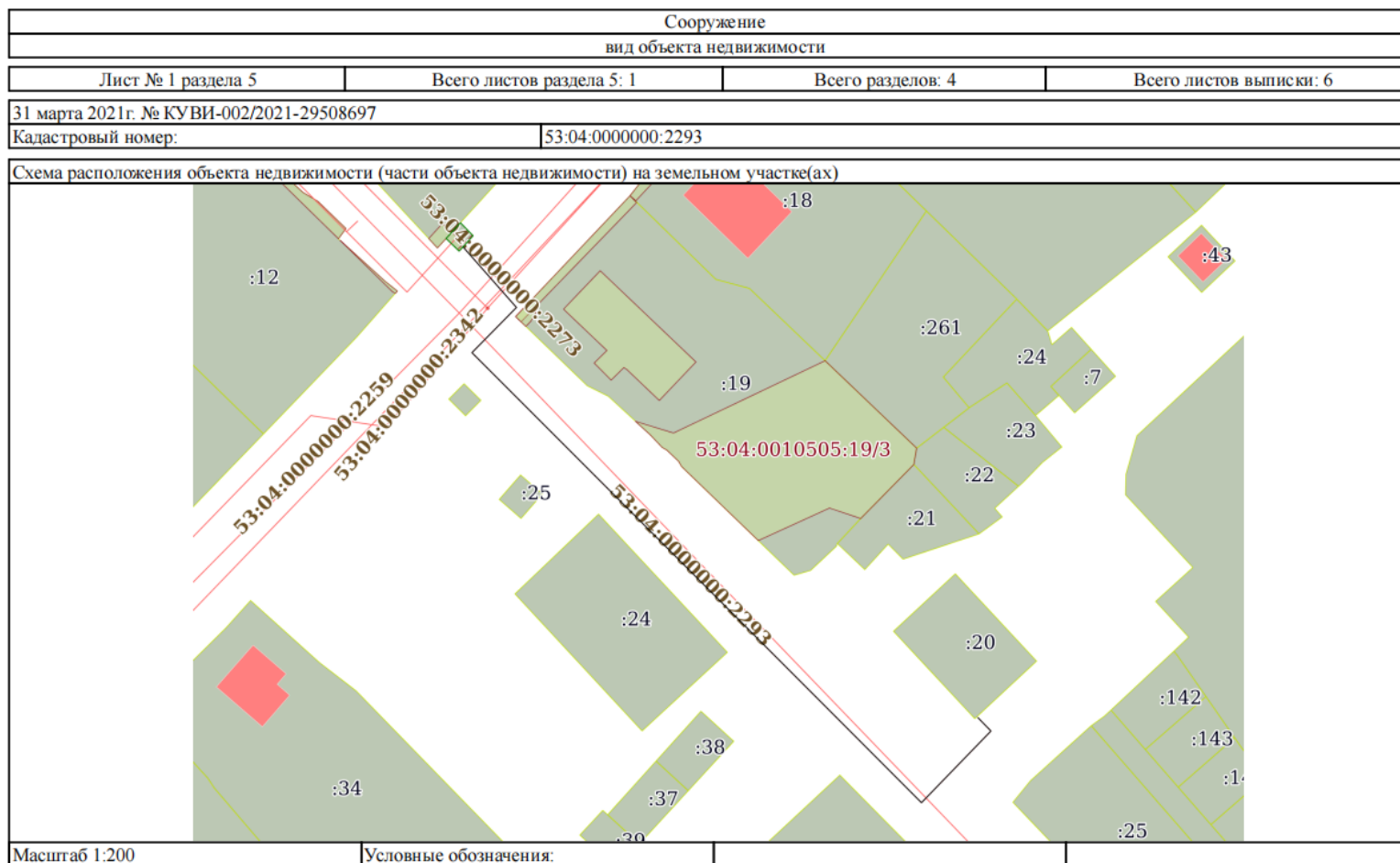
Выписка из Единого государственного реестра недвижимости об объекте недвижимости

Описание местоположения объекта недвижимости

Сооружение			
вид объекта недвижимости			
Лист № 1 раздела 5	Всего листов раздела 5: 1	Всего разделов: 4	Всего листов выписки: 15
31 марта 2021г. № КУВИ-002/2021-29507482			
Кадастровый номер:		53:04:0000000:2275	
Схема расположения объекта недвижимости (части объекта недвижимости) на земельном участке(ах)			
Масштаб 1:4000	Условные обозначения:		

1.6. Газораспределительные сети п. Волот (ул. Красная, ул. Школьная). Газопровод к котельной №4 в пос. Волот Этап УІ. Кадастровый номер: 53:04:0000000:2293, протяженность 142 в метрах. Год ввода в эксплуатацию по завершении строительства: 2013.

Выписка из Единого государственного реестра недвижимости об объекте недвижимости
 Описание местоположения объекта недвижимости

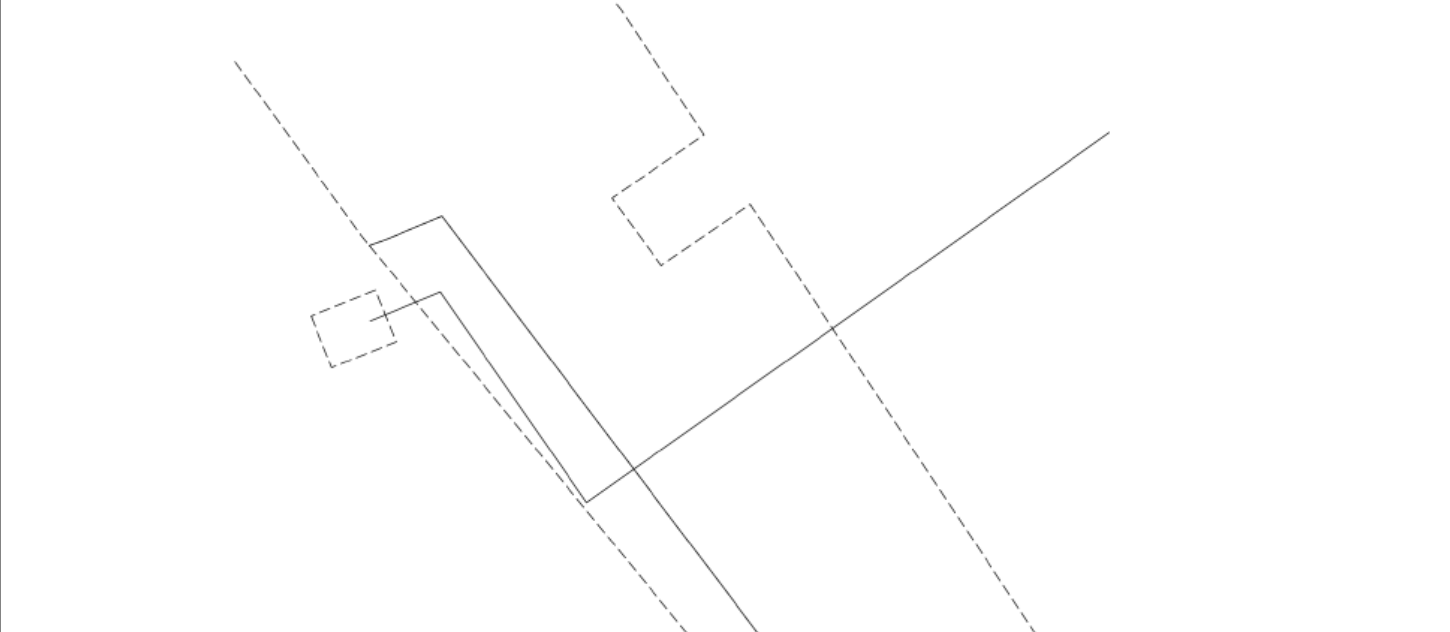


1.7. Газораспределительные сети в д. Волот Волотовского района, Новгородской области Кадастровый номер: 53:04:0000000:2363, протяженность 75 в метрах. Год ввода в эксплуатацию по завершении строительства: 2017. Год завершения строительства: 2017

Выписка из Единого государственного реестра недвижимости об объекте недвижимости
 Описание местоположения объекта недвижимости

Сооружение			
вид объекта недвижимости			
Лист № 1 раздела 5	Всего листов раздела 5: 1	Всего разделов: 4	Всего листов выписки: 6
31 марта 2021г. № КУВИ-002/2021-29513539			
Кадастровый номер:		53:04:0000000:2363	
Схема расположения объекта недвижимости (части объекта недвижимости) на земельном участке(ах)			
Масштаб 1:800	Условные обозначения:		

Выписка из Единого государственного реестра недвижимости об объекте недвижимости
Описание местоположения объекта недвижимости

Сооружение			
вид объекта недвижимости			
Лист № 1 раздела 5	Всего листов раздела 5: 1	Всего разделов: 4	Всего листов выписки: 7
10.09.2024г. № КУВИ-001/2024-226940946			
Кадастровый номер:		53:04:0000000:2363	
Схема расположения объекта недвижимости (части объекта недвижимости) на земельном участке(ах)			
			
Масштаб 1:400	Условные обозначения:		

2. Правообладатель (правообладатели): 1.1 Акционерное общество "Газпром газораспределение", ИНН: 7838306818, ОГРН: 1047855099170:

2.1. Газопровод межпоселковый Волот-Сольцы Новгородской области

Кадастровый номер: 53:04:0000000:154

Новгородская область, Волотовский и Солецкий районы, п. Волот - г. Сольцы

Основная характеристика (для сооружения): тип значение единица измерения
протяженность 43444 в метрах

Назначение: Нефтяные и газовые сооружения (сооружение)

Год ввода в эксплуатацию по завершении строительства: 2003

Год завершения строительства: 2003

2.2. Газопровод-отвод к п. Волот Новгородской области

Кадастровый номер: 53:04:0000000:2084

протяженность 4572 в метрах

Год ввода в эксплуатацию по завершении строительства: 2011


Год завершения строительства: 2011

2.3. Газопровод к индивидуальному жилому дому по адресу: Новгородская область Волотовский район п. Волот, ул. Володарского, д.34 кн з/у 53:04:0010508:6

Кадастровый номер: 53:04:0000000:2678 протяженность 16 в метрах Год завершения строительства: 2022

Выписка из Единого государственного реестра недвижимости об объекте недвижимости

Описание местоположения объекта недвижимости

Сооружение			
вид объекта недвижимости			
Лист № 1 раздела 5	Всего листов раздела 5: 1	Всего разделов: 4	Всего листов выписки: 6
09.09.2024г. № КУВИ-001/2024-226498109			
Кадастровый номер:		53:04:0000000:2678	
Схема расположения объекта недвижимости (части объекта недвижимости) на земельном участке(ах)			
			
Масштаб 1:80	Условные обозначения:		


2.4. Газопровод к индивидуальному жилому дому по адресу: Новгородская область Волотовский район п. Волот ул. Садовая д.20 Кадастровый номер: 53:04:0000000:2657 протяженность 99 в метрах Год завершения строительства: 2021

Выписка из Единого государственного реестра недвижимости об объекте недвижимости
Описание местоположения объекта недвижимости

Сооружение			
вид объекта недвижимости			
Лист № 1 раздела 5	Всего листов раздела 5: 1	Всего разделов: 4	Всего листов выписки: 6
09.09.2024г. № КУВИ-001/2024-226534444			
Кадастровый номер:		53:04:0000000:2657	
Схема расположения объекта недвижимости (части объекта недвижимости) на земельном участке(ах)			
Масштаб 1:600	Условные обозначения:		

2.5 Газопровод-ввод к индивидуальному жилому дому по адресу: Новгородская область п. Волот ул. Старорусская д. 10в, Кадастровый номер: 53:04:0010301:254, протяженность 68 в метрах. Год завершения строительства: 2018.

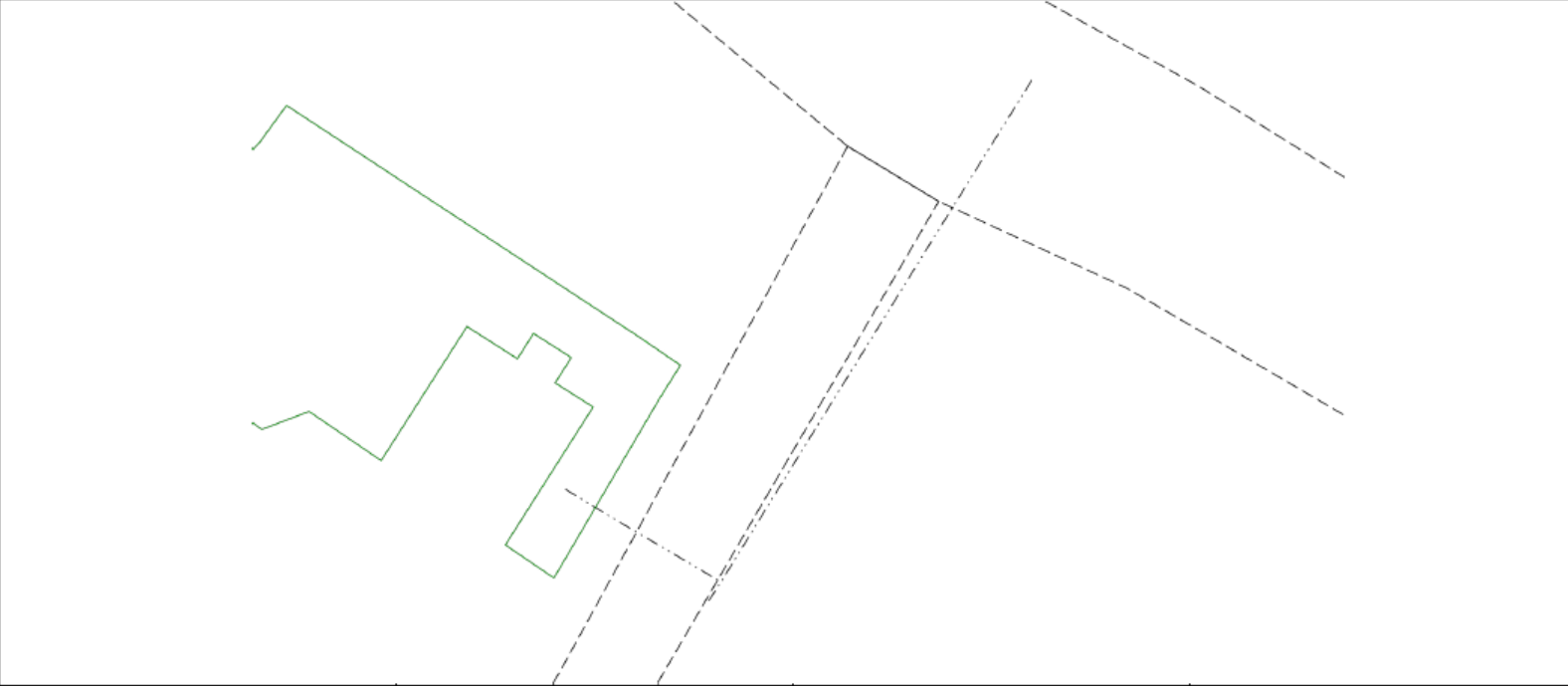
Выписка из Единого государственного реестра недвижимости об объекте недвижимости
Описание местоположения объекта недвижимости

Сооружение			
вид объекта недвижимости			
Лист № 1 раздела 5	Всего листов раздела 5: 1	Всего разделов: 4	Всего листов выписки: 6
10.09.2024г. № КУВИ-001/2024-226940953			
Кадастровый номер:		53:04:0010301:254	
Схема расположения объекта недвижимости (части объекта недвижимости) на земельном участке(ах)			
			
Масштаб 1:500	Условные обозначения:		

2.6. Газопровод к индивидуальному жилому дому по адресу: Новгородская область Волотовский район п. Волот ул. Интернациональная д.4, Кадастровый номер: 53:04:0000000:2651, протяженность 56 в метрах. Год завершения строительства: 2021.

Выписка из Единого государственного реестра недвижимости об объекте недвижимости


Описание местоположения объекта недвижимости

Сооружение			
вид объекта недвижимости			
Лист № 1 раздела 5	Всего листов раздела 5: 1	Всего разделов: 4	Всего листов выписки: 6
09.09.2024г. № КУВИ-001/2024-226510405			
Кадастровый номер:		53:04:0000000:2651	
Схема расположения объекта недвижимости (части объекта недвижимости) на земельном участке(ах)			
			
Масштаб 1:400	Условные обозначения:		

2.7. Газопровод к индивидуальному жилому дому по адресу: Новгородская область Болотовский муниципальный округ п. Волот ул. Колхозная д.4 кн з/у 53:04:0010510:12. Кадастровый номер: 53:04:0010510:198. Протяженность 94 в метрах. Год завершения строительства: 2022.

Выписка из Единого государственного реестра недвижимости об объекте недвижимости

Описание местоположения объекта недвижимости

Сооружение			
вид объекта недвижимости			
Лист № 1 раздела 5	Всего листов раздела 5: 1	Всего разделов: 4	Всего листов выписки: 6
09.09.2024г. № КУВИ-001/2024-226510414			
Кадастровый номер:		53:04:0010510:198	
Схема расположения объекта недвижимости (части объекта недвижимости) на земельном участке(ах)			
			
Масштаб 1:600	Условные обозначения:		


2.8. Газопровод-ввод к индивидуальному жилому дому по адресу: Новгородская область п. Волот ул. Старорусская д. 10а. Кадастровый номер: 53:04:0010301:255, протяженность 144 в метрах. Год завершения строительства: 2018

Выписка из Единого государственного реестра недвижимости об объекте недвижимости
 Описание местоположения объекта недвижимости

Сооружение			
вид объекта недвижимости			
Лист № 1 раздела 5	Всего листов раздела 5: 1	Всего разделов: 4	Всего листов выписки: 8
10.09.2024г. № КУВИ-001/2024-226940937			
Кадастровый номер:		53:04:0010301:255	
Схема расположения объекта недвижимости (части объекта недвижимости) на земельном участке(ах)			
Масштаб 1:900	Условные обозначения:		

2.9. Газопровод к индивидуальному жилому дому по адресу: Новгородская область Волотовский район д. Волот ул. Молодежная д.4. Кадастровый номер: 53:04:0050301:349, протяженность 54 в метрах. Год завершения строительства: 2021.

Выписка из Единого государственного реестра недвижимости об объекте недвижимости
Описание местоположения объекта недвижимости

Сооружение			
вид объекта недвижимости			
Лист № 1 раздела 5	Всего листов раздела 5: 1	Всего разделов: 4	Всего листов выписки: 6
09.09.2024г. № КУВИ-001/2024-226534439			
Кадастровый номер:		53:04:0050301:349	
Схема расположения объекта недвижимости (части объекта недвижимости) на земельном участке(ах)			
			
Масштаб 1:400	Условные обозначения:		

2.10. Газопровод к индивидуальному жилому дому по адресу: Новгородская область, Волотовский район, п. Волот, ул. Октябрьская, д.1. Кадастровый номер: 53:04:0000000:2611, протяженность 16 в метрах. Год завершения строительства: 2020.

Лист 1 из 1

Выписка из Единого государственного реестра недвижимости об объекте недвижимости
Описание местоположения объекта недвижимости

Сооружение			
вид объекта недвижимости			
Лист № 1 раздела 5	Всего листов раздела 5: 1	Всего разделов: 4	Всего листов выписки: 6
10.09.2024г. № КУВИ-001/2024-226941141			
Кадастровый номер:		53:04:0000000:2611	
Схема расположения объекта недвижимости (части объекта недвижимости) на земельном участке(ах)			
Масштаб 1:90	Условные обозначения:		

2.11. Газопровод к индивидуальному жилому дому по адресу: Новгородская область, Волотовский район, д. Волот, ул. Молодежная, д. 5. Кадастровый номер: 53:04:0050301:344, протяженность 140 в метрах. Год завершения строительства: 2020.

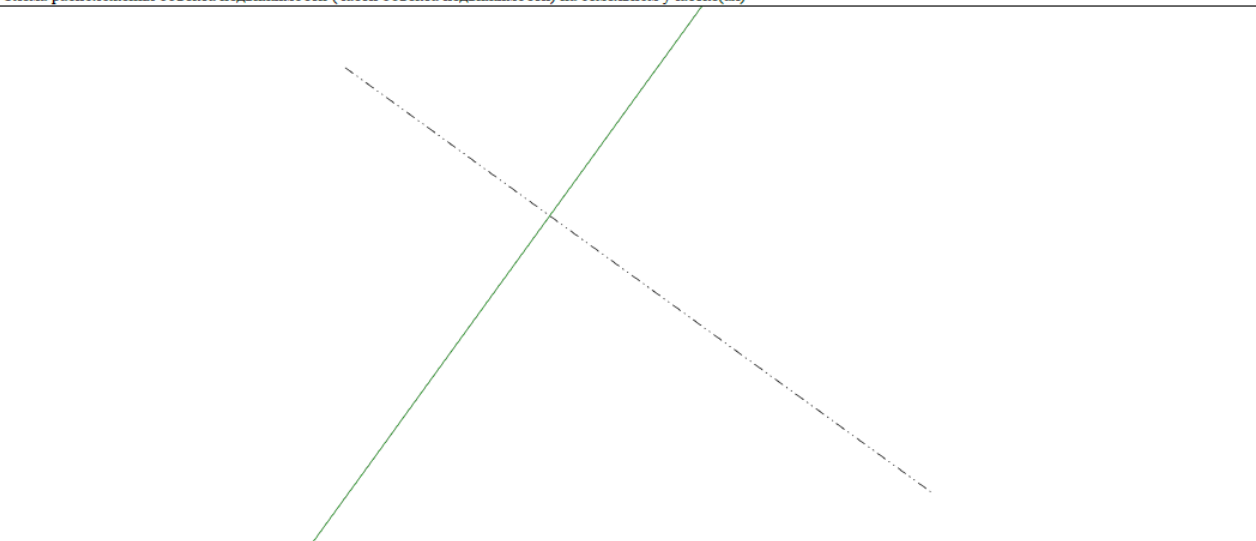
Выписка из Единого государственного реестра недвижимости об объекте недвижимости
Описание местоположения объекта недвижимости

Сооружение			
вид объекта недвижимости			
Лист № 1 раздела 5	Всего листов раздела 5: 1	Всего разделов: 4	Всего листов выписки: 7
09.09.2024г. № КУВИ-001/2024-226552492			
Кадастровый номер:		53:04:0050301:344	
Схема расположения объекта недвижимости (части объекта недвижимости) на земельном участке(ах)			
Масштаб 1:900	Условные обозначения:		

2.12. Газопровод к индивидуальному жилому дому по адресу: Новгородская область, Волотовский район, п. Волот, ул. 8 Марта, д.6. Кадастровый номер: 53:04:0010611:179, протяженность 6 в метрах. Год завершения строительства: 2020.

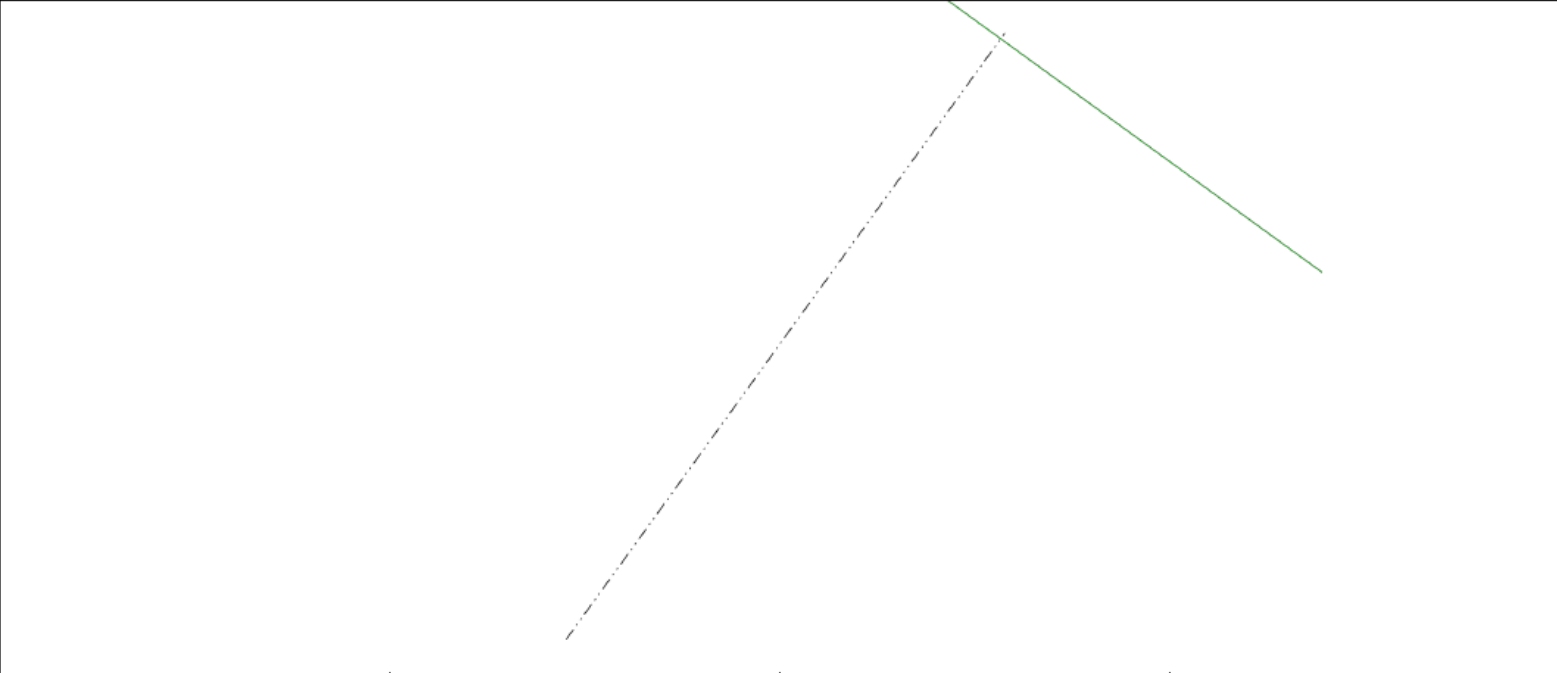
Выписка из Единого государственного реестра недвижимости об объекте недвижимости

Описание местоположения объекта недвижимости

Сооружение			
вид объекта недвижимости			
Лист № 1 раздела 5	Всего листов раздела 5: 1	Всего разделов: 4	Всего листов выписки: 6
10.09.2024г. № КУВИ-001/2024-226941048			
Кадастровый номер:		53:04:0010611:179	
Схема расположения объекта недвижимости (части объекта недвижимости) на земельном участке(ах)			
			
Масштаб 1:40	Условные обозначения:		


2.13. Газопровод к индивидуальному жилому дому по адресу: Новгородская область Волотовский район п. Волот ул. Гагарина д.35. Кадастровый номер: 53:04:0010618:260, протяженность 9 в метрах. Год завершения строительства: 2021.

Выписка из Единого государственного реестра недвижимости об объекте недвижимости
Описание местоположения объекта недвижимости

Сооружение			
вид объекта недвижимости			
Лист № 1 раздела 5	Всего листов раздела 5: 1	Всего разделов: 4	Всего листов выписки: 6
09.09.2024г. № КУВИ-001/2024-226534431			
Кадастровый номер:		53:04:0010618:260	
Схема расположения объекта недвижимости (части объекта недвижимости) на земельном участке(ах)			
			
Масштаб 1:40	Условные обозначения:		

2.14. Газопровод к индивидуальному жилому дому по адресу: Новгородская область, Волотовский район, п. Волот, ул. Володарского, д. 32. Кадастровый номер: 53:04:0000000:2631, протяженность 16 в метрах. Год завершения строительства: 2021.

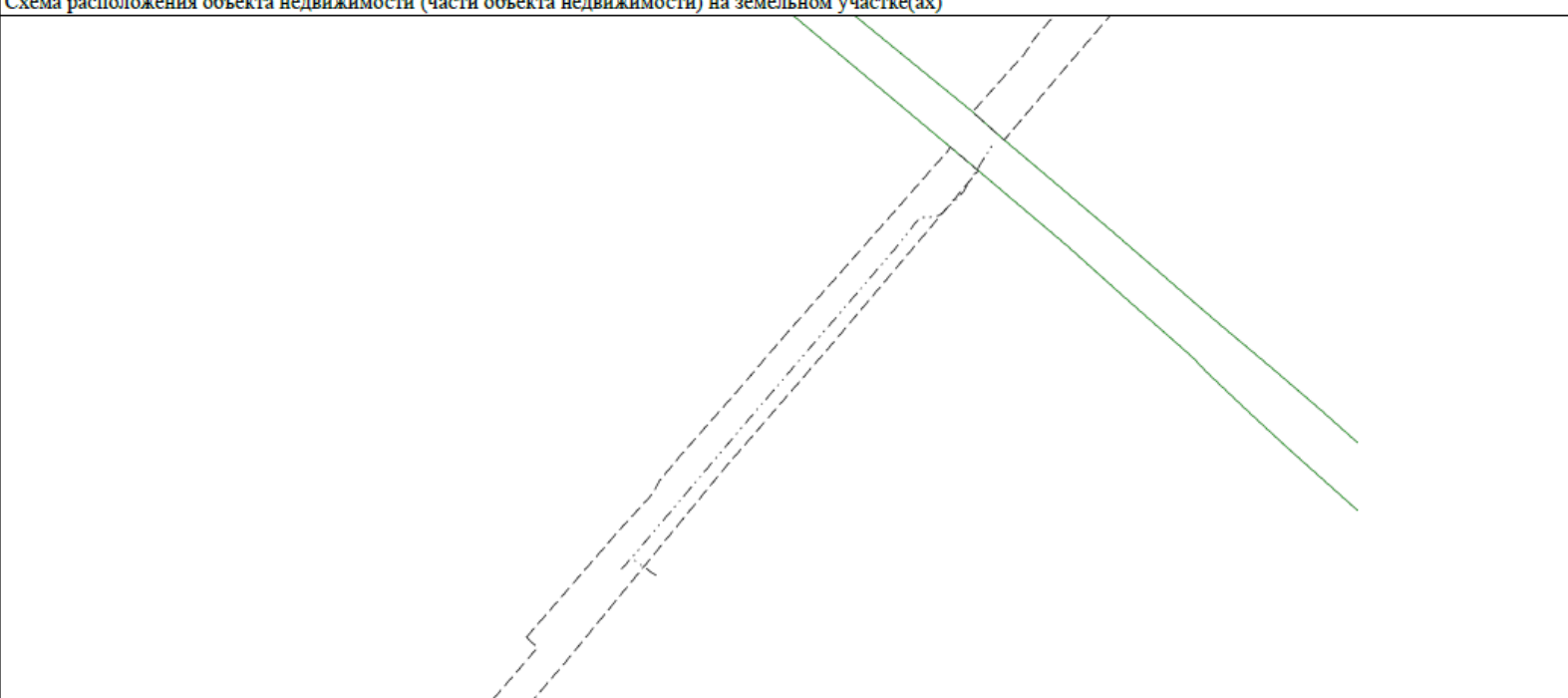
Выписка из Единого государственного реестра недвижимости об объекте недвижимости
Описание местоположения объекта недвижимости

Сооружение			
вид объекта недвижимости			
Лист № 1 раздела 5	Всего листов раздела 5: 1	Всего разделов: 4	Всего листов выписки: 6
10.09.2024г. № КУВИ-001/2024-226941119			
Кадастровый номер:		53:04:0000000:2631	
Схема расположения объекта недвижимости (части объекта недвижимости) на земельном участке(ах)			
			
Масштаб 1:100	Условные обозначения:		

2.15. Газопровод к индивидуальному жилому дому по адресу: Новгородская область Волотовский район п. Волот ул. Колхозная д.7. Кадастровый номер: 53:04:0000000:2612, протяженность 204 в метрах. Год завершения строительства: 2020.

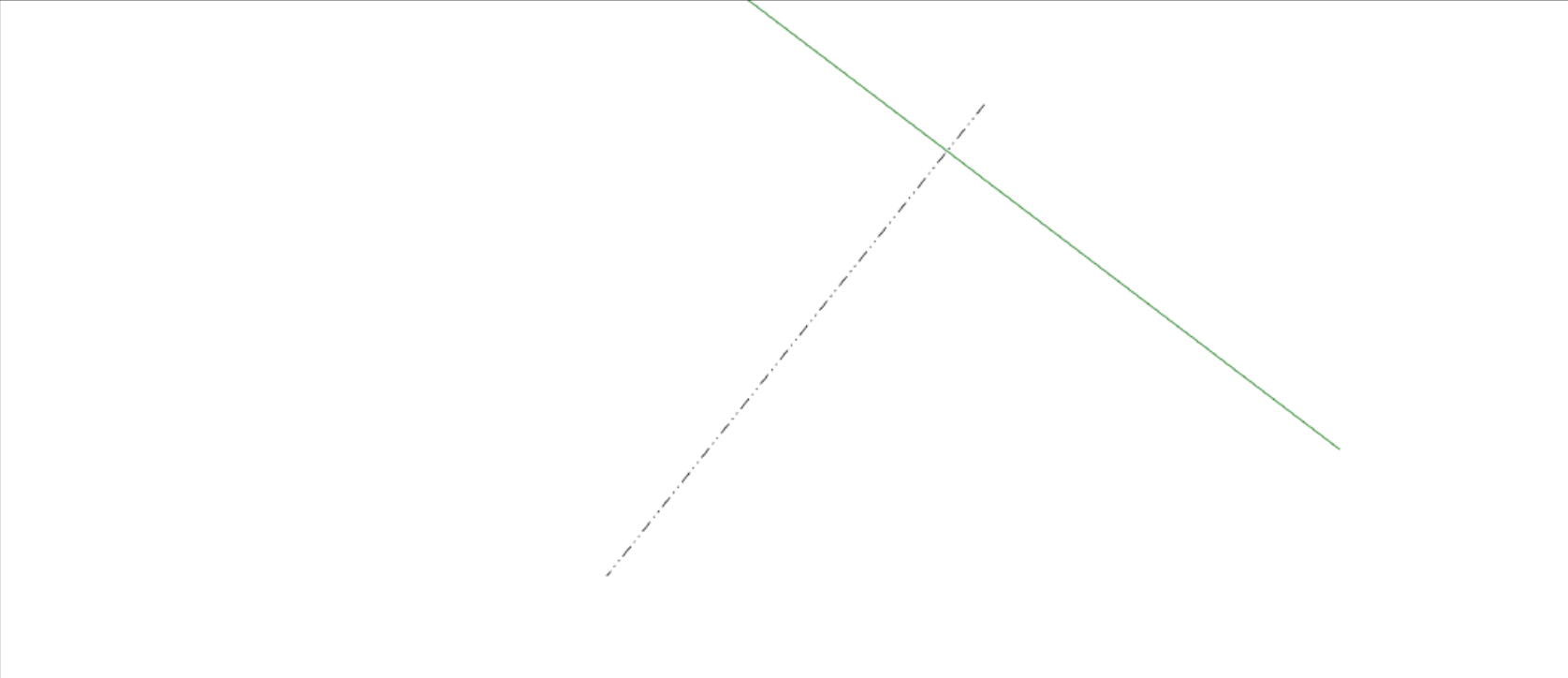
Выписка из Единого государственного реестра недвижимости об объекте недвижимости

Описание местоположения объекта недвижимости

Сооружение			
вид объекта недвижимости			
Лист № 1 раздела 5	Всего листов раздела 5: 1	Всего разделов: 4	Всего листов выписки: 7
10.09.2024г. № КУВИ-001/2024-226941136			
Кадастровый номер:		53:04:0000000:2612	
Схема расположения объекта недвижимости (части объекта недвижимости) на земельном участке(ах)			
			
Масштаб 1:2000	Условные обозначения:		

2.16. Газопровод к индивидуальному жилому дому по адресу: Новгородская область, Волотовский район, п. Волот, ул. Гагарина, д.27. Кадастровый номер: 53:04:0010618:257, протяженность 4 в метрах. Год завершения строительства: 2020.

Выписка из Единого государственного реестра недвижимости об объекте недвижимости
Описание местоположения объекта недвижимости

Сооружение			
вид объекта недвижимости			
Лист № 1 раздела 5	Всего листов раздела 5: 1	Всего разделов: 4	Всего листов выписки: 6
10.09.2024г. № КУВИ-001/2024-226941043			
Кадастровый номер:		53:04:0010618:257	
Схема расположения объекта недвижимости (части объекта недвижимости) на земельном участке(ах)			
			
Масштаб 1:40	Условные обозначения:		

2.17. Газопровод к индивидуальному жилому дому по адресу: Новгородская область Волотовский район п. Волот ул. Якова Иванова д.6, Кадастровый номер: 53:04:0000000:2625, протяженность 113 в метрах. Год завершения строительства: 2020.

Выписка из Единого государственного реестра недвижимости об объекте недвижимости
Описание местоположения объекта недвижимости

Сооружение			
вид объекта недвижимости			
Лист № 1 раздела 5	Всего листов раздела 5: 1	Всего разделов: 4	Всего листов выписки: 7
10.09.2024г. № КУВИ-001/2024-226972536			
Кадастровый номер:		53:04:0000000:2625	
Схема расположения объекта недвижимости (части объекта недвижимости) на земельном участке(ах)			
Масштаб 1:800	Условные обозначения:		

2.18. Газопровод к индивидуальному жилому дому по адресу: Новгородская область, Волотовский район, п. Волот, ул. Гагарина, д. 20. Кадастровый номер: 53:04:0000000:2626, протяженность 199 в метрах. Год завершения строительства: 2020.

Выписка из Единого государственного реестра недвижимости об объекте недвижимости

Описание местоположения объекта недвижимости

Сооружение			
вид объекта недвижимости			
Лист № 1 раздела 5	Всего листов раздела 5: 1	Всего разделов: 4	Всего листов выписки: 6
09.09.2024г. № КУВИ-001/2024-226534653			
Кадастровый номер:		53:04:0000000:2626	
Схема расположения объекта недвижимости (части объекта недвижимости) на земельном участке(ах)			
Масштаб 1:2000	Условные обозначения:		


2.19. Газопровод к индивидуальному жилому дому по адресу: Новгородский район, д. Волот, ул. Молодежная, д.9, Кадастровый номер: 53:04:0050301:342, протяженность 12 в метрах. Год завершения строительства: 2019.

Выписка из Единого государственного реестра недвижимости об объекте недвижимости
Описание местоположения объекта недвижимости

Сооружение			
вид объекта недвижимости			
Лист № 1 раздела 5	Всего листов раздела 5: 1	Всего разделов: 4	Всего листов выписки: 6
09.09.2024г. № КУВИ-001/2024-226552481			
Кадастровый номер:		53:04:0050301:342	
Схема расположения объекта недвижимости (части объекта недвижимости) на земельном участке(ах)			
Масштаб 1:50	Условные обозначения:		

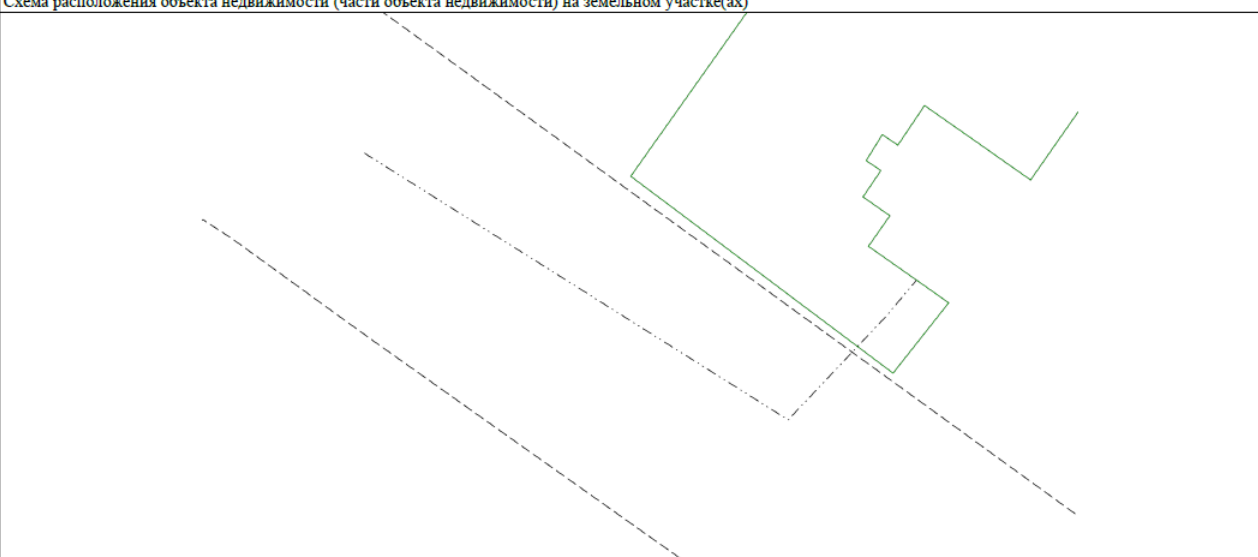
2.20. Газопровод к индивидуальному жилому дому по адресу: Новгородская область, Волотовский район, п. Волот, ул. Володарского, д. 2. Кадастровый номер: 53:04:0010505:260, протяженность 7 в метрах. Год завершения строительства: 2020.

Выписка из Единого государственного реестра недвижимости об объекте недвижимости
Описание местоположения объекта недвижимости

Сооружение			
вид объекта недвижимости			
Лист № 1 раздела 5	Всего листов раздела 5: 1	Всего разделов: 4	Всего листов выписки: 6
09.09.2024г. № КУВИ-001/2024-226498076			
Кадастровый номер:		53:04:0010505:260	
Схема расположения объекта недвижимости (части объекта недвижимости) на земельном участке(ах)			
			
Масштаб 1:30	Условные обозначения:		

2.21. Газопровод к индивидуальному жилому дому по адресу: Новгородская область Волотовский район п. Волот ул. Первомайская д.23. Кадастровый номер: 53:04:0010614:253, протяженность 51 в метрах. Год завершения строительства: 2020.

Выписка из Единого государственного реестра недвижимости об объекте недвижимости
Описание местоположения объекта недвижимости

Сооружение			
вид объекта недвижимости			
Лист № 1 раздела 5	Всего листов раздела 5: 1	Всего разделов: 4	Всего листов выписки: 6
10.09.2024г. № КУВИ-001/2024-226941077			
Кадастровый номер:		53:04:0010614:253	
Схема расположения объекта недвижимости (части объекта недвижимости) на земельном участке(ах)			
			
Масштаб 1:300	Условные обозначения:		

2.22. Газопровод к индивидуальному жилому дому по адресу: Новгородская область Волотовский муниципальный округ п. Волот ул. Интернациональная д.14 кн з/у 53:04:0010616:12, Кадастровый номер: 53:04:0010616:180, протяженность 10 в метрах. Год завершения строительства: 2022.

Выписка из Единого государственного реестра недвижимости об объекте недвижимости

Описание местоположения объекта недвижимости

Сооружение			
вид объекта недвижимости			
Лист № 1 раздела 5	Всего листов раздела 5: 1	Всего разделов: 4	Всего листов выписки: 6
09.09.2024г. № КУВИ-001/2024-226510411			
Кадастровый номер:		53:04:0010616:180	
Схема расположения объекта недвижимости (части объекта недвижимости) на земельном участке(ах)			
Масштаб 1:50	Условные обозначения:		

2.23. Газопровод - ввод к индивидуальному жилому дому по адресу: Новгородская обл., п.Волот, ул. Вокзальная, д. 11. Кадастровый номер: 53:04:0010503:153, протяженность 170 в метрах. Год завершения строительства: 2016.

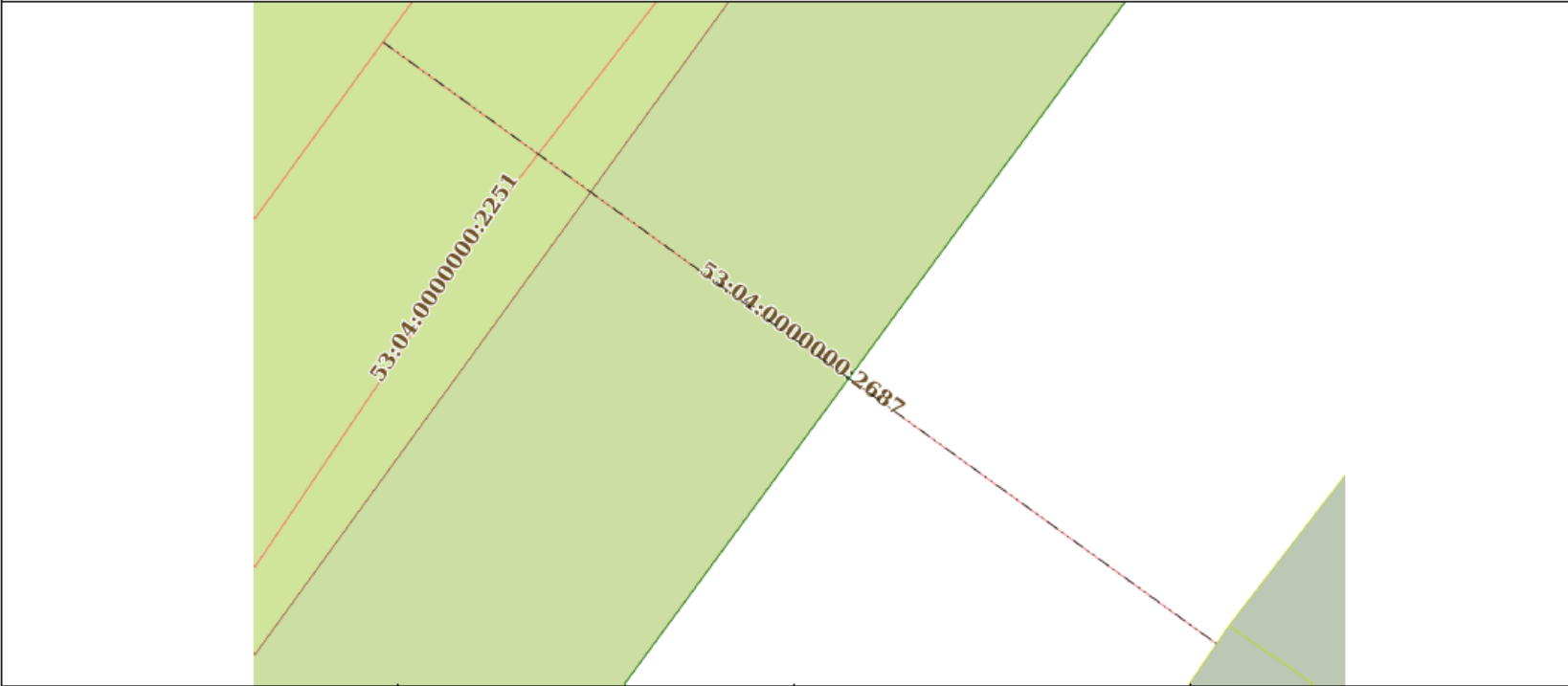
Выписка из Единого государственного реестра недвижимости об объекте недвижимости

Описание местоположения объекта недвижимости

Сооружение			
вид объекта недвижимости			
Лист № 1 раздела 5	Всего листов раздела 5: 1	Всего разделов: 4	Всего листов выписки: 6
10.09.2024г. № КУВИ-001/2024-226941010			
Кадастровый номер:		53:04:0010503:153	
Схема расположения объекта недвижимости (части объекта недвижимости) на земельном участке(ах)			
Масштаб 1:700	Условные обозначения:		

2.24. Газопровод к индивидуальному жилому дому по адресу: Новгородская область, п. Волот, ул. 8 Марта, д. №5 КН 53:04:0010618:26. Кадастровый номер: 53:04:0000000:2687, протяженность 17 в метрах. Год завершения строительства: 2022.

Выписка из Единого государственного реестра недвижимости об объекте недвижимости
Описание местоположения объекта недвижимости

Сооружение			
вид объекта недвижимости			
Лист № 1 раздела 5	Всего листов раздела 5: 1	Всего разделов: 4	Всего листов выписки: 6
09.09.2024г. № КУВИ-001/2024-226430239			
Кадастровый номер:		53:04:0000000:2687	
Схема расположения объекта недвижимости (части объекта недвижимости) на земельном участке(ах)			
			
Масштаб 1:70	Условные обозначения:		

2.25. Газопровод к индивидуальному жилому дому по адресу: Новгородская область, Волотовский р-н, п. Волот, ул. Октябрьская, д.12а. Кадастровый номер: 53:04:0010609:173, протяженность 65 в метрах. Год завершения строительства: 2020.

Выписка из Единого государственного реестра недвижимости об объекте недвижимости

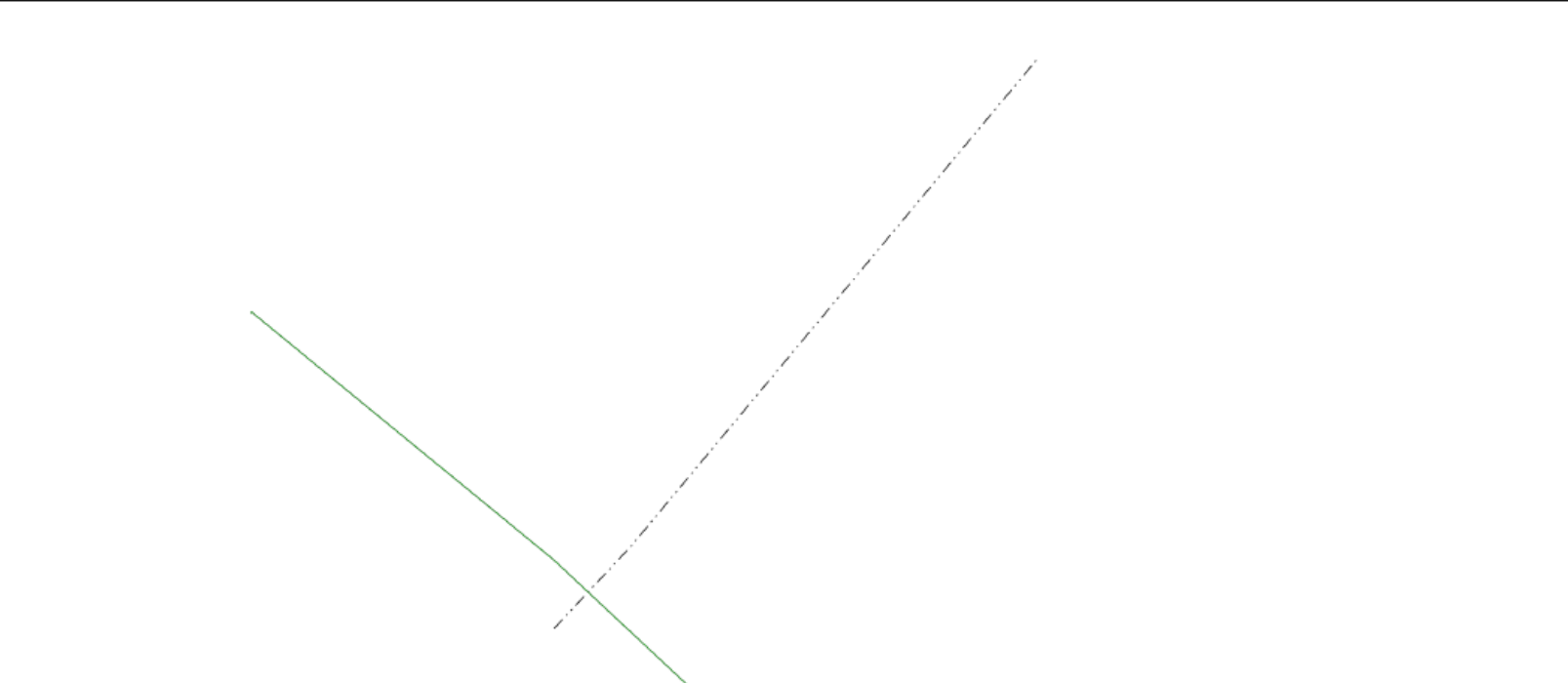
Описание местоположения объекта недвижимости

Сооружение			
вид объекта недвижимости			
Лист № 1 раздела 5	Всего листов раздела 5: 1	Всего разделов: 4	Всего листов выписки: 6
10.09.2024г. № КУВИ-001/2024-226941144			
Кадастровый номер:		53:04:0010609:173	
Схема расположения объекта недвижимости (части объекта недвижимости) на земельном участке(ах)			
Масштаб 1:500	Условные обозначения:		

2.26. Газопровод к индивидуальному жилому дому по адресу: Новгородская область, Волотовский район, п. Волот, ул. Володарского, д. 28. Кадастровый номер: 53:04:0000000:2620, протяженность 15 в метрах. Год завершения строительства: 2020.

Выписка из Единого государственного реестра недвижимости об объекте недвижимости

Описание местоположения объекта недвижимости

Сооружение			
вид объекта недвижимости			
Лист № 1 раздела 5	Всего листов раздела 5: 1	Всего разделов: 4	Всего листов выписки: 6
09.09.2024г. № КУВИ-001/2024-226552497			
Кадастровый номер:		53:04:0000000:2620	
Схема расположения объекта недвижимости (части объекта недвижимости) на земельном участке(ах)			
			
Масштаб 1:90	Условные обозначения:		

2.27. Газопровод к индивидуальному жилому дому по адресу: Новгородская область п. Волот ул. Партизанская д.7. Кадастровый номер: 53:04:0010608:185, протяженность 106 в метрах. Год завершения строительства: 2021.


Выписка из Единого государственного реестра недвижимости об объекте недвижимости

Описание местоположения объекта недвижимости

Сооружение			
вид объекта недвижимости			
Лист № 1 раздела 5	Всего листов раздела 5: 1	Всего разделов: 4	Всего листов выписки: 6
10.09.2024г. № КУВН-001/2024-226941063			
Кадастровый номер:		53:04:0010608:185	
Схема расположения объекта недвижимости (части объекта недвижимости) на земельном участке(ах)			
Масштаб 1:600	Условные обозначения:		

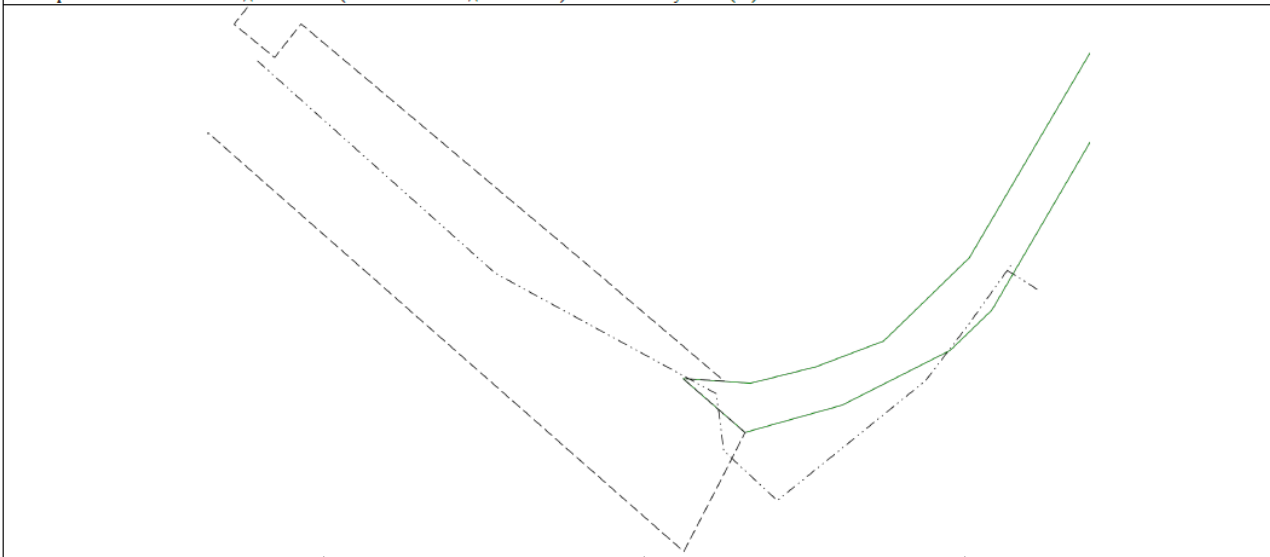
2.28. Газопровод к индивидуальному жилому дому по адресу: Новгородская область Волотовский район п. Волот ул. 8 Марта д.17. Кадастровый номер: 53:04:0000000:2621, протяженность 12 в метрах. Год завершения строительства: 2020.

Выписка из Единого государственного реестра недвижимости об объекте недвижимости
Описание местоположения объекта недвижимости

Сооружение			
вид объекта недвижимости			
Лист № 1 раздела 5	Всего листов раздела 5: 1	Всего разделов: 4	Всего листов выписки: 6
10.09.2024г. № КУВИ-001/2024-226941047			
Кадастровый номер:		53:04:0000000:2621	
Схема расположения объекта недвижимости (части объекта недвижимости) на земельном участке(ах)			
			
Масштаб 1:70	Условные обозначения:		

2.29. Газопровод к индивидуальному жилому дому по адресу: Новгородская область п. Волот ул. Интернациональная д.9. Кадастровый номер: 53:04:0000000:2649, протяженность 159 в метрах. Год завершения строительства: 2021.

Выписка из Единого государственного реестра недвижимости об объекте недвижимости
Описание местоположения объекта недвижимости

Сооружение			
вид объекта недвижимости			
Лист № 1 раздела 5	Всего листов раздела 5: 1	Всего разделов: 4	Всего листов выписки: 6
10.09.2024г. № КУВИ-001/2024-226940970			
Кадастровый номер:		53:04:0000000:2649	
Схема расположения объекта недвижимости (части объекта недвижимости) на земельном участке(ах)			
			
Масштаб 1:700	Условные обозначения:		

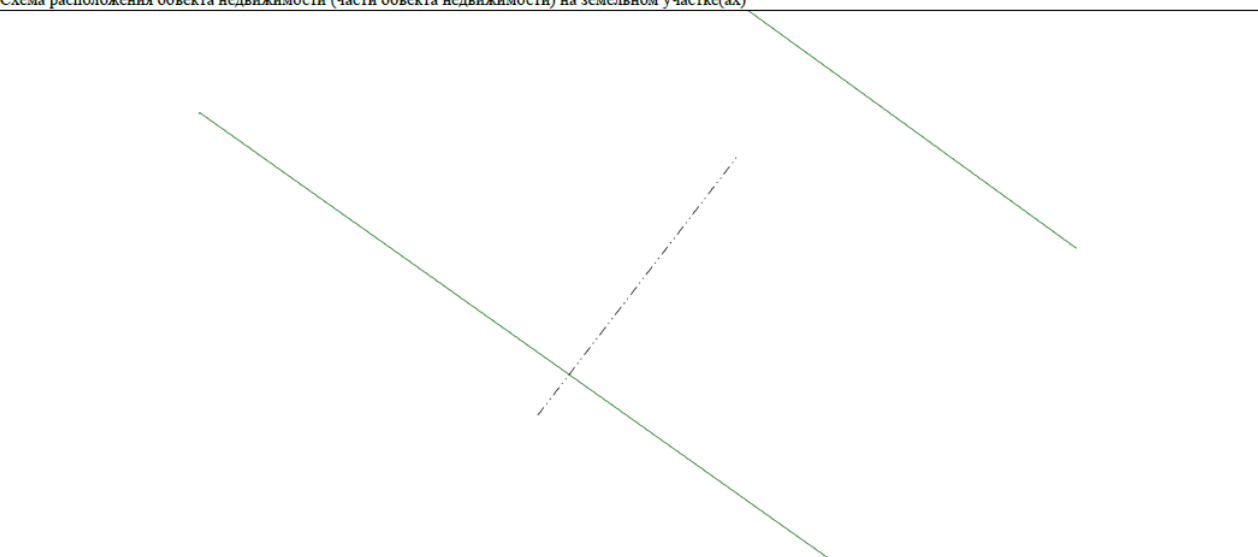
2.30. Распределительный газопровод среднего давления от ул. Школьной до ул. Садовой п. Волот Новгородской области. Кадастровый номер: 53:04:0000000:2605, протяженность 1702 в метрах. Год завершения строительства: 2019.

Выписка из Единого государственного реестра недвижимости об объекте недвижимости
 Описание местоположения объекта недвижимости

Сооружение			
вид объекта недвижимости			
Лист № 1 раздела 5	Всего листов раздела 5: 1	Всего разделов: 4	Всего листов выписки: 10
10.09.2024г. № КУВИ-001/2024-226940931			
Кадастровый номер:		53:04:0000000:2605	
Схема расположения объекта недвижимости (части объекта недвижимости) на земельном участке(ах)			
Масштаб 1:6000	Условные обозначения:		

2.31. Газопровод к индивидуальному жилому дому по адресу: Новгородская область, Волотовский муниципальный округ, п. Волот, ул. 8 Марта, д.1 кн з/у 53:04:0010618:23. Кадастровый номер: 53:04:0000000:2702, протяженность 16 в метрах. Год завершения строительства: 2022.

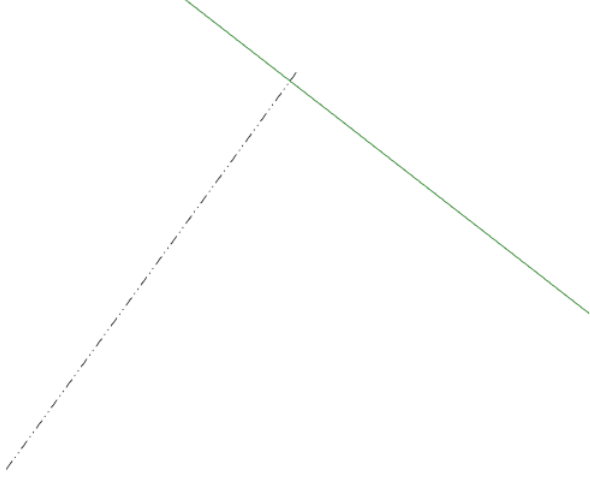
Выписка из Единого государственного реестра недвижимости об объекте недвижимости
Описание местоположения объекта недвижимости

Сооружение			
вид объекта недвижимости			
Лист № 1 раздела 5	Всего листов раздела 5: 1	Всего разделов: 4	Всего листов выписки: 6
09.09.2024г. № КУВИ-001/2024-226498091			
Кадастровый номер:		53:04:0000000:2702	
Схема расположения объекта недвижимости (части объекта недвижимости) на земельном участке(ах)			
			
Масштаб 1:200	Условные обозначения:		

2.32. Газопровод к индивидуальному жилому дому по адресу: Новгородская область, Волотовский муниципальный округ, п. Волот, ул. Гагарина, д.19 кн з/у 53:04:0010618:32. Кадастровый номер: 53:04:0010618:262, протяженность 8 в метрах. Год завершения строительства: 2022.

Выписка из Единого государственного реестра недвижимости об объекте недвижимости

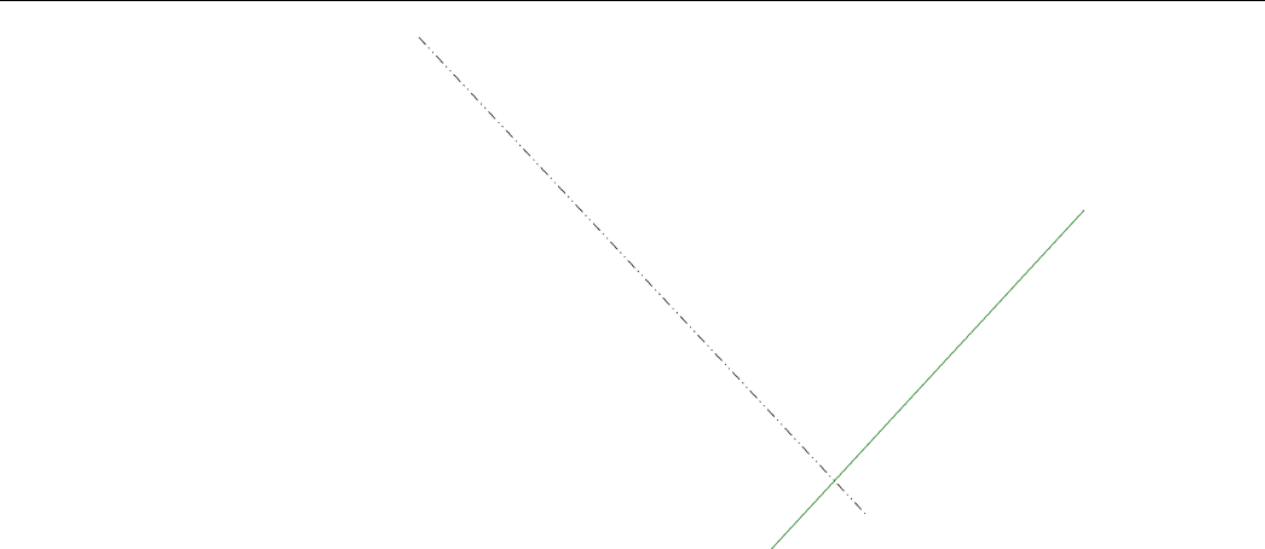
Описание местоположения объекта недвижимости

Сооружение			
вид объекта недвижимости			
Лист № 1 раздела 5	Всего листов раздела 5: 1	Всего разделов: 4	Всего листов выписки: 6
09.09.2024г. № КУВИ-001/2024-226510412			
Кадастровый номер:		53:04:0010618:262	
Схема расположения объекта недвижимости (части объекта недвижимости) на земельном участке(ах)			
			
Масштаб 1:40	Условные обозначения:		

2.33. Газопровод-ввод к индивидуальному жилому дому по адресу: Новгородская область п. Волот ул. Школьная д. 13. Кадастровый номер: 53:04:0010505:258, протяженность 9 в метрах. Год завершения строительства: 2018.

Выписка из Единого государственного реестра недвижимости об объекте недвижимости

Описание местоположения объекта недвижимости

Сооружение			
вид объекта недвижимости			
Лист № 1 раздела 5	Всего листов раздела 5: 1	Всего разделов: 4	Всего листов выписки: 6
10.09.2024г. № КУВИ-001/2024-226940957			
Кадастровый номер:		53:04:0010505:258	
Схема расположения объекта недвижимости (части объекта недвижимости) на земельном участке(ах)			
			
Масштаб 1:40	Условные обозначения:		

2.34. Газопровод к индивидуальному жилому дому по адресу: Новгородская область, Волотовский район, п. Волот, ул. 8 Марта, д.4. Кадастровый номер: 53:04:0010611:180, протяженность 7 в метрах. Год завершения строительства: 2020.

Выписка из Единого государственного реестра недвижимости об объекте недвижимости
Описание местоположения объекта недвижимости

Сооружение			
вид объекта недвижимости			
Лист № 1 раздела 5	Всего листов раздела 5: 1	Всего разделов: 4	Всего листов выписки: 6
10.09.2024г. № КУВИ-001/2024-226940987			
Кадастровый номер:		53:04:0010611:180	
Схема расположения объекта недвижимости (части объекта недвижимости) на земельном участке(ах)			
Масштаб 1:50	Условные обозначения:		

2.35. Газопровод к индивидуальному жилому дому по адресу: Новгородская область, Волотовский район, п. Волот, ул. Первомайская, д. 5. Кадастровый номер: 53:04:0000000:2618, протяженность 172 в метрах. Год завершения строительства: 2020.

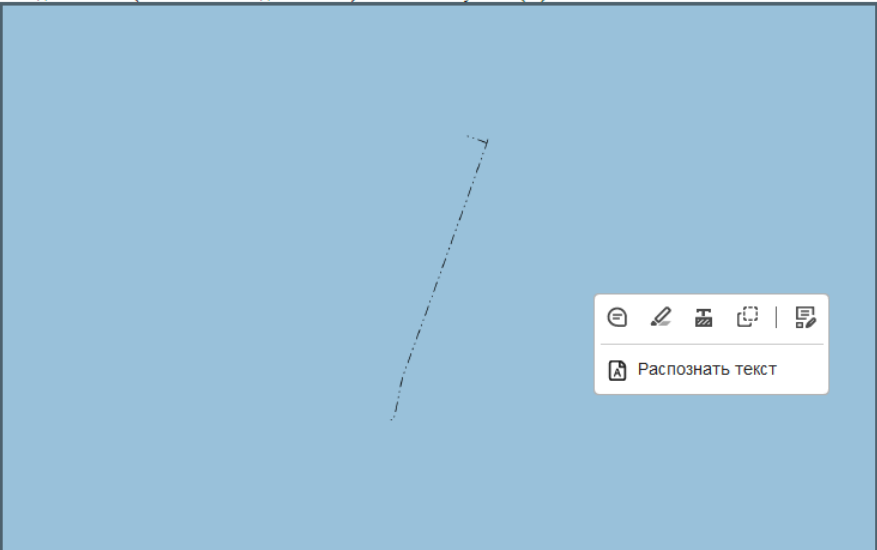
Выписка из Единого государственного реестра недвижимости об объекте недвижимости

Описание местоположения объекта недвижимости

Сооружение			
вид объекта недвижимости			
Лист № 1 раздела 5	Всего листов раздела 5: 1	Всего разделов: 4	Всего листов выписки: 6
09.09.2024г. № КУВИ-001/2024-226552482			
Кадастровый номер:		53:04:0000000:2618	
Схема расположения объекта недвижимости (части объекта недвижимости) на земельном участке(ах)			
Масштаб 1:1000	Условные обозначения:		

2.36. Газопровод к индивидуальному жилому дому по адресу: Новгородская область, Волотовский район, п. Волот, ул. Партизанская, д.19 кн з/у 53:04:0010608:14. Кадастровый номер: 53:04:0000000:2677, протяженность 138 в метрах. Год завершения строительства: 2022.

Выписка из Единого государственного реестра недвижимости об объекте недвижимости
Описание местоположения объекта недвижимости

Сооружение вид объекта недвижимости			
Лист № 1 раздела 5	Всего листов раздела 5: 1	Всего разделов: 4	Всего листов выписки: 7
09.09.2024г. № КУВИ-001/2024-226534396			
Кадастровый номер:		53:04:0000000:2677	
Схема расположения объекта недвижимости (части объекта недвижимости) на земельном участке(ах)			
			
Масштаб 1:2000	Условные обозначения:		

2.37. Газопровод к индивидуальному жилому дому по адресу: Новгородская область, Волотовский р-н, п. Волот, ул. Володарского, д. 21. Кадастровый номер: 53:04:0010609:172, протяженность 8 в метрах. Год завершения строительства: 2020.

Выписка из Единого государственного реестра недвижимости об объекте недвижимости

Описание местоположения объекта недвижимости

Сооружение			
вид объекта недвижимости			
Лист № 1 раздела 5	Всего листов раздела 5: 1	Всего разделов: 4	Всего листов выписки: 6
10.09.2024г. № КУВИ-001/2024-226941000			
Кадастровый номер:		53:04:0010609:172	
Схема расположения объекта недвижимости (части объекта недвижимости) на земельном участке(ах)			
Масштаб 1:50	Условные обозначения:		

2.38. Газопровод-ввод к индивидуальному жилому дому по адресу: Новгородская область, п. Волот, ул. Школьная, д. 20. Кадастровый номер: 53:04:0010503:264, протяженность 5 в метрах. Год завершения строительства: 2017.

выписка из Единого государственного реестра недвижимости об объекте недвижимости
 Описание местоположения объекта недвижимости

Сооружение			
вид объекта недвижимости			
Лист № 1 раздела 5	Всего листов раздела 5: 1	Всего разделов: 4	Всего листов выписки: 6
10.09.2024г. № КУВИ-001/2024-226941106			
Кадастровый номер:		53:04:0010503:264	
Схема расположения объекта недвижимости (части объекта недвижимости) на земельном участке(ах)			
Масштаб 1:20	Условные обозначения:		

2.39. Газопровод к индивидуальному жилому дому по адресу: Новгородская область Волотовский район, п. Волот, ул. Гагарина, д.29. Кадастровый номер: 53:04:0010618:258, протяженность 97 в метрах. Год завершения строительства: 2020.

Выписка из Единого государственного реестра недвижимости об объекте недвижимости
Описание местоположения объекта недвижимости

Сооружение			
вид объекта недвижимости			
Лист № 1 раздела 5	Всего листов раздела 5: 1	Всего разделов: 4	Всего листов выписки: 6
09.09.2024г. № КУВИ-001/2024-226534369			
Кадастровый номер:		53:04:0010618:258	
Схема расположения объекта недвижимости (части объекта недвижимости) на земельном участке(ах)			
Масштаб 1:500	Условные обозначения:		

2.40. Газопровод к индивидуальному жилому дому по адресу: Новгородская область, Волотовский район, п. Волот, ул. Октябрьская, д.2а. Кадастровый номер: 53:04:0010607:171, протяженность 18 в метрах. Год завершения строительства: 2020.

Выписка из Единого государственного реестра недвижимости об объекте недвижимости

Описание местоположения объекта недвижимости

Сооружение			
вид объекта недвижимости			
Лист № 1 раздела 5	Всего листов раздела 5: 1	Всего разделов: 4	Всего листов выписки: 6
10.09.2024г. № КУВИ-001/2024-226941086			
Кадастровый номер:		53:04:0010607:171	
Схема расположения объекта недвижимости (части объекта недвижимости) на земельном участке(ах)			
Масштаб 1:100	Условные обозначения:		

2.41. Газопровод-ввод к индивидуальному жилому дому по адресу: Новгородская область, Волотовский район, п. Волот, ул. Красная, д. 12А. Кадастровый номер: 53:04:0000000:2596, протяженность 186 в метрах. Год завершения строительства: 2018.

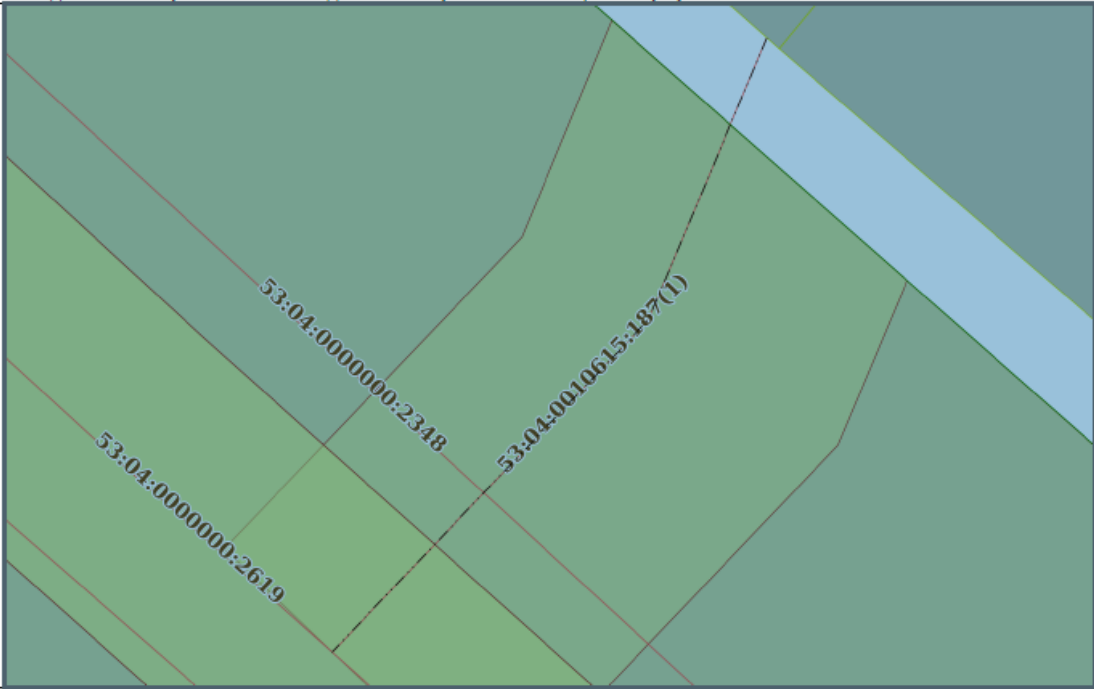
Выписка из Единого государственного реестра недвижимости об объекте недвижимости

Описание местоположения объекта недвижимости

Сооружение			
вид объекта недвижимости			
Лист № 1 раздела 5	Всего листов раздела 5: 1	Всего разделов: 4	Всего листов выписки: 6
10.09.2024г. № КУВИ-001/2024-226941114			
Кадастровый номер:		53:04:0000000:2596	
Схема расположения объекта недвижимости (части объекта недвижимости) на земельном участке(ах)			
Масштаб 1:900	Условные обозначения:		

2.42. Газопровод к индивидуальному жилому дому по адресу: Новгородская область Волотовский район п. Волот ул. Володарского д.41. Кадастровый номер: 53:04:0010615:187, протяженность 13 в метрах. Год завершения строительства: 2022.

Выписка из Единого государственного реестра недвижимости об объекте недвижимости
Описание местоположения объекта недвижимости

Сооружение			
вид объекта недвижимости			
Лист № 1 раздела 5	Всего листов раздела 5: 1	Всего разделов: 4	Всего листов выписки: 6
09.09.2024г. № КУВИ-001/2024-226534426			
Кадастровый номер:		53:04:0010615:187	
Схема расположения объекта недвижимости (части объекта недвижимости) на земельном участке(ах)			
			
Масштаб 1:80	Условные обозначения:		

2.43. Газопровод к индивидуальному жилому дому по адресу: Новгородская область Волотовский район п. Волот ул. Володарского д.39. Кадастровый номер: 53:04:0010615:186, протяженность 15 в метрах. Год завершения строительства: 2020.

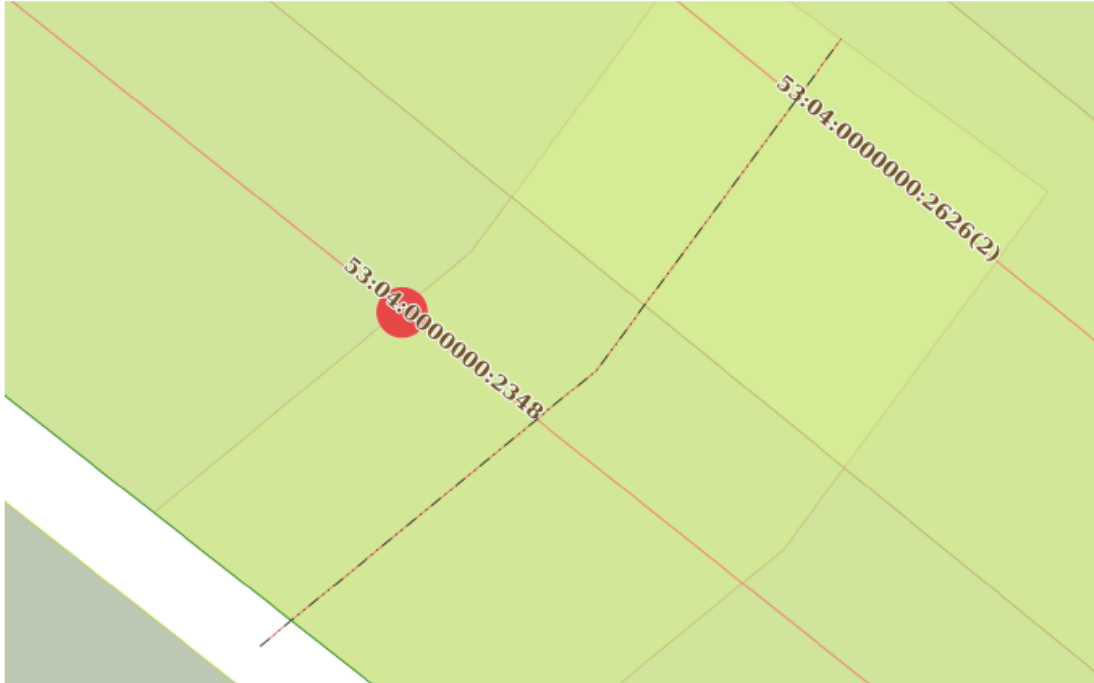
Выписка из Единого государственного реестра недвижимости об объекте недвижимости
 Описание местоположения объекта недвижимости

Сооружение			
вид объекта недвижимости			
Лист № 1 раздела 5	Всего листов раздела 5: 1	Всего разделов: 4	Всего листов выписки: 6
10.09.2024г. № КУВИ-001/2024-226941151			
Кадастровый номер:		53:04:0010615:186	
Схема расположения объекта недвижимости (части объекта недвижимости) на земельном участке(ах)			
Масштаб 1:100	Условные обозначения:		

2.44. Газопровод к индивидуальному жилому дому по адресу: Новгородская область, Волотовский район, п. Волот, ул. Гагарина, д.16. Кадастровый номер: 53:04:0000000:2630,

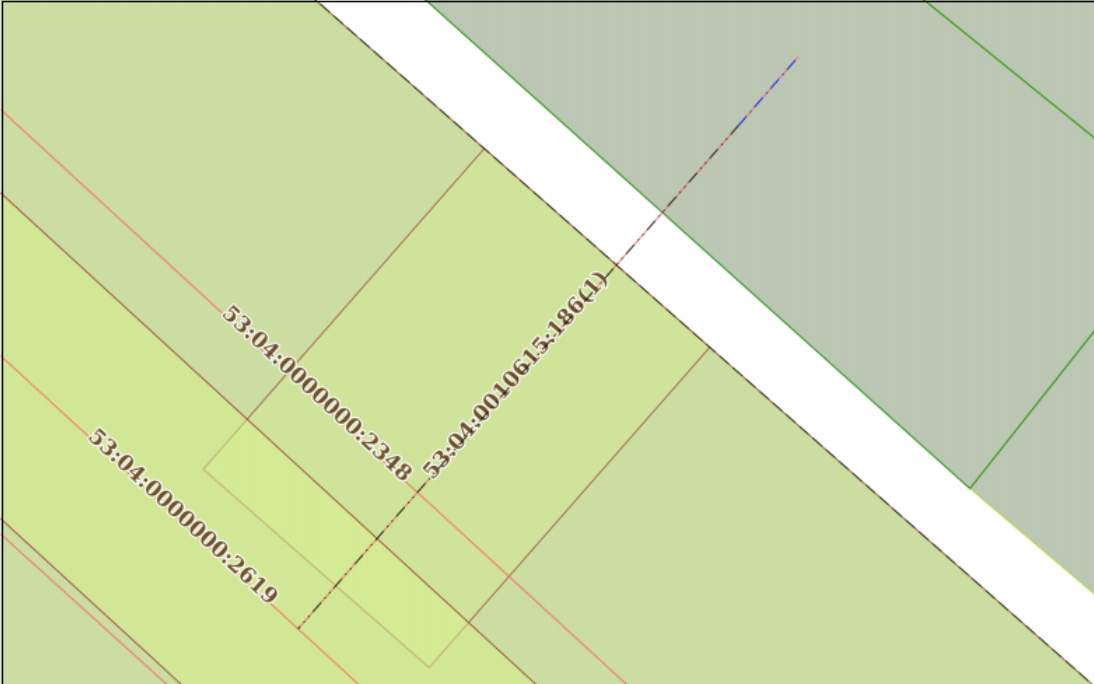
Выписка из Единого государственного реестра недвижимости об объекте недвижимости

Описание местоположения объекта недвижимости

Сооружение			
вид объекта недвижимости			
Лист № 1 раздела 5	Всего листов раздела 5: 1	Всего разделов: 4	Всего листов выписки: 6
10.09.2024г. № КУВИ-001/2024-226941147			
Кадастровый номер:		53:04:0000000:2630	
Схема расположения объекта недвижимости (части объекта недвижимости) на земельном участке(ах)			
			
Масштаб 1:70	Условные обозначения:		

2.45. Газопровод к индивидуальному жилому дому по адресу: Новгородская область Волотовский район п. Волот ул. Володарского д.39. Кадастровый номер: 53:04:0010615:186, протяженность 15 в метрах. Год завершения строительства: 2020.

Выписка из Единого государственного реестра недвижимости об объекте недвижимости
Описание местоположения объекта недвижимости

Сооружение			
вид объекта недвижимости			
Лист № 1 раздела 5	Всего листов раздела 5: 1	Всего разделов: 4	Всего листов выписки: 6
10.09.2024г. № КУВИ-001/2024-226941151			
Кадастровый номер:		53:04:0010615:186	
Схема расположения объекта недвижимости (части объекта недвижимости) на земельном участке(ах)			
			
Масштаб 1:100	Условные обозначения:		

2.46. Распределительный газопровод среднего и низкого давления с установкой ГРПШ по ул. Старорусская, п. Волот, Волотовского района, Новгородской области". Кадастровый номер: 53:04:0000000:2070, протяженность 412 в метрах. Год ввода в эксплуатацию по завершении строительства: 2012
 Год завершения строительства: 2012. Собственность 53-53-06/026/2013-235 22.02.2013 00:00:00.

Выписка из Единого государственного реестра недвижимости об объекте недвижимости
 Описание местоположения объекта недвижимости

Сооружение			
вид объекта недвижимости			
Лист № 1 раздела 5	Всего листов раздела 5: 1	Всего разделов: 4	Всего листов выписки: 7
10.09.2024г. № КУВИ-001/2024-226940983			
Кадастровый номер:		53:04:0000000:2070	
Схема расположения объекта недвижимости (части объекта недвижимости) на земельном участке(ах)			
Масштаб 1:3000	Условные обозначения:		

2.47. Газопровод к индивидуальному жилому дому по адресу: Новгородская область, Волотовский р-н, п. Волот, ул. Мелиоративная, д. 8. Кадастровый номер: 53:04:0000000:2619, протяженность 205 в метрах. Год завершения строительства: 2020.

Выписка из Единого государственного реестра недвижимости об объекте недвижимости

Описание местоположения объекта недвижимости

Сооружение			
вид объекта недвижимости			
Лист № 1 раздела 5	Всего листов раздела 5: 1	Всего разделов: 4	Всего листов выписки: 6
10.09.2024г. № КУВИ-001/2024-226972541			
Кадастровый номер:		53:04:0000000:2619	
Схема расположения объекта недвижимости (части объекта недвижимости) на земельном участке(ах)			
Масштаб 1:800	Условные обозначения:		

2.48. Газопровод к индивидуальному жилому дому по адресу: Новгородская область, Волотовский район, п. Волот, ул. Гагарина, д. 7. Кадастровый номер: 53:04:0000000:2628, протяженность 53 в метрах. Год завершения строительства: 2020.

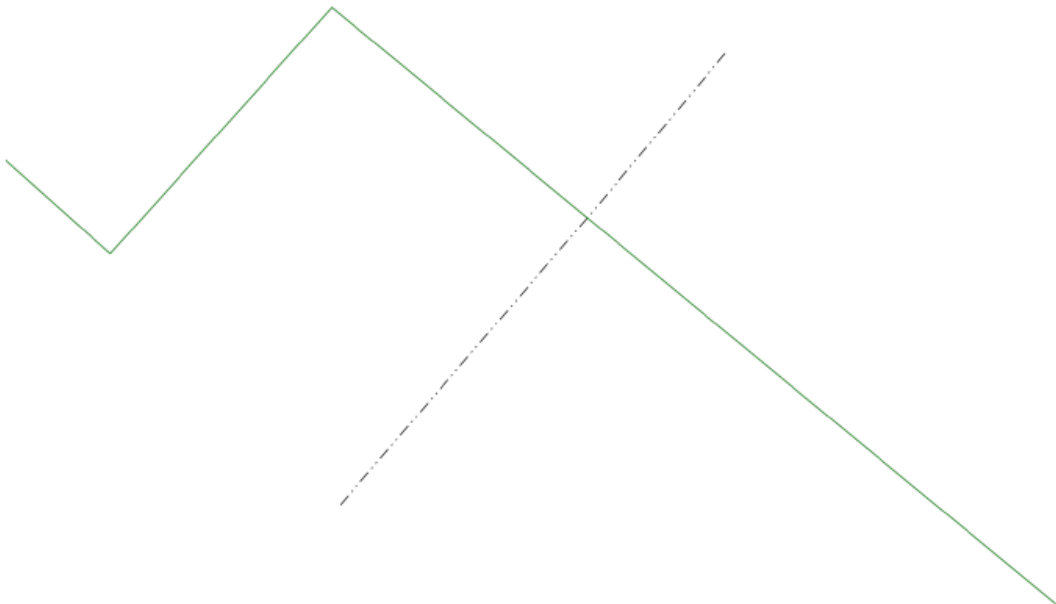
Выписка из Единого государственного реестра недвижимости об объекте недвижимости
 Описание местоположения объекта недвижимости

Сооружение			
вид объекта недвижимости			
Лист № 1 раздела 5	Всего листов раздела 5: 1	Всего разделов: 4	Всего листов выписки: 6
10.09.2024г. № КУВИ-001/2024-226940959			
Кадастровый номер:		53:04:0000000:2628	
Схема расположения объекта недвижимости (части объекта недвижимости) на земельном участке(ах)			
Масштаб 1:400	Условные обозначения:		

2.49. Газопровод к индивидуальному жилому дому по адресу: Новгородская область, Волотовский р-н, п. Волот, ул. Володарского, д. 13. Кадастровый номер: 53:04:0010605:181, протяженность 7 в метрах. Год завершения строительства: 2020.

выписка из Единого государственного реестра недвижимости об объекте недвижимости


Описание местоположения объекта недвижимости

Сооружение			
вид объекта недвижимости			
Лист № 1 раздела 5	Всего листов раздела 5: 1	Всего разделов: 4	Всего листов выписки: 6
10.09.2024г. № КУВИ-001/2024-226941131			
Кадастровый номер:		53:04:0010605:181	
Схема расположения объекта недвижимости (части объекта недвижимости) на земельном участке(ах)			
			
Масштаб 1:40	Условные обозначения:		

2.50. Газопровод к индивидуальному жилому дому по адресу: Новгородская область, Волоторский р-н, п. Волот, ул. им. Васькина, д. 12. Кадастровый номер: 53:04:0000000:2616, протяженность 12 в метрах. Год завершения строительства: 2020.

Выписка из Единого государственного реестра недвижимости об объекте недвижимости

Описание местоположения объекта недвижимости

Сооружение			
вид объекта недвижимости			
Лист № 1 раздела 5	Всего листов раздела 5: 1	Всего разделов: 4	Всего листов выписки: 6
10.09.2024г. № КУВИ-001/2024-226940948			
Кадастровый номер:		53:04:0000000:2616	
Схема расположения объекта недвижимости (части объекта недвижимости) на земельном участке(ах)			
			
Масштаб 1:60	Условные обозначения:		

2.51. Газопровод к индивидуальному жилому дому по адресу: Новгородская область, Волотовский район, п. Волот, ул. Первомайская, д.44 кн з/у 53:04:0010618:3. Кадастровый номер: 53:04:0000000:2694, протяженность 203 в метрах.


Выписка из Единого государственного реестра недвижимости об объекте недвижимости
Описание местоположения объекта недвижимости

Сооружение			
вид объекта недвижимости			
Лист № 1 раздела 5	Всего листов раздела 5: 1	Всего разделов: 4	Всего листов выписки: 7
09.09.2024г. № КУВИ-001/2024-226534435			
Кадастровый номер:		53:04:0000000:2694	
Схема расположения объекта недвижимости (части объекта недвижимости) на земельном участке(ах)			
Масштаб 1:1000	Условные обозначения:		

2.52. Газопровод-ввод к индивидуальному жилому дому по адресу: Новгородская область, Волотовский район, п. Волот, ул. Красная, д. 14. Кадастровый номер: 53:04:0000000:2595, протяженность 12 в метрах. Год завершения строительства: 2018.

Выписка из Единого государственного реестра недвижимости об объекте недвижимости

Описание местоположения объекта недвижимости

Сооружение			
вид объекта недвижимости			
Лист № 1 раздела 5	Всего листов раздела 5: 1	Всего разделов: 4	Всего листов выписки: 6
10.09.2024г. № КУВИ-001/2024-226940985			
Кадастровый номер:		53:04:0000000:2595	
Схема расположения объекта недвижимости (части объекта недвижимости) на земельном участке(ах)			
			
Масштаб 1:60	Условные обозначения:		

2.53. Газопровод низкого давления к объекту Термоблок уличный (ТГУ) по адресу: Новгородская область, Волотовский район, д. Ратицкие Горки ул. Центральная з/у 19а к.н. 53:04:0073801:257. Кадастровый номер: 53:04:0073801:258, протяженность 202 в метрах. Год завершения строительства: 2020.

Выписка из Единого государственного реестра недвижимости об объекте недвижимости

Описание местоположения объекта недвижимости

Сооружение			
вид объекта недвижимости			
Лист № 1 раздела 5	Всего листов раздела 5: 1	Всего разделов: 4	Всего листов выписки: 6
10.09.2024г. № КУВИ-001/2024-226940942			
Кадастровый номер:		53:04:0073801:258	
Схема расположения объекта недвижимости (части объекта недвижимости) на земельном участке(ах)			
Масштаб 1:2000	Условные обозначения:		

2.54. Газопровод к индивидуальному жилому дому по адресу: Новгородская область Волотовский район п. Волот ул. Октябрьская д.41. Кадастровый номер: 53:04:0000000:2650, протяженность 179 в метрах. Год завершения строительства: 2021.

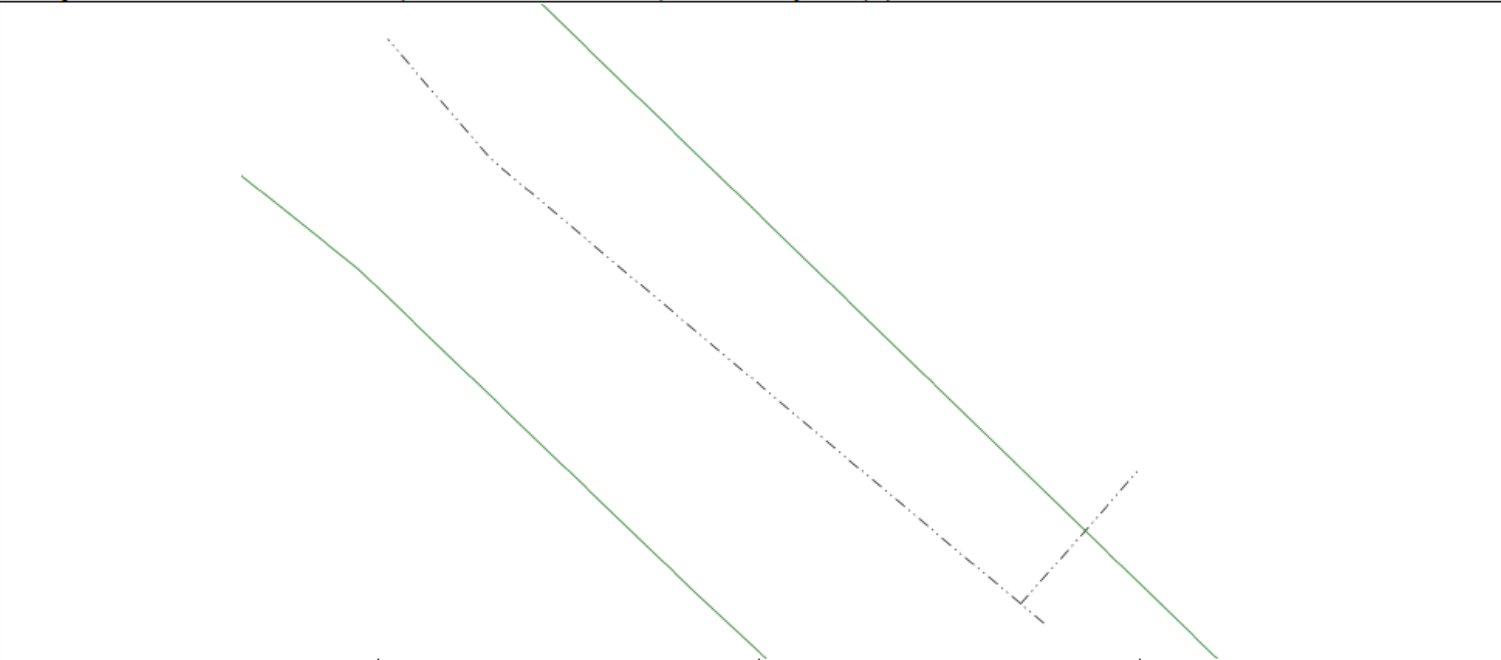
Выписка из Единого государственного реестра недвижимости об объекте недвижимости
 Описание местоположения объекта недвижимости

Сооружение			
вид объекта недвижимости			
Лист № 1 раздела 5	Всего листов раздела 5: 1	Всего разделов: 4	Всего листов выписки: 7
09.09.2024г. № КУВИ-001/2024-226510436			
Кадастровый номер:		53:04:0000000:2650	
Схема расположения объекта недвижимости (части объекта недвижимости) на земельном участке(ах)			
Масштаб 1:2000	Условные обозначения:		

2.55. Газопровод к индивидуальному жилому дому по адресу: Новгородская область, Волотовский муниципальный округ, п. Волот, ул. Колхозная, д.17 кн з/у 53:04:0010507:35. Кадастровый номер: 53:04:0010507:248, протяженность 59 в метрах.

Выписка из Единого государственного реестра недвижимости об объекте недвижимости

Описание местоположения объекта недвижимости

Сооружение			
вид объекта недвижимости			
Лист № 1 раздела 5	Всего листов раздела 5: 1	Всего разделов: 4	Всего листов выписки: 6
09.09.2024г. № КУВИ-001/2024-226510401			
Кадастровый номер:		53:04:0010507:248	
Схема расположения объекта недвижимости (части объекта недвижимости) на земельном участке(ах)			
			
Масштаб 1:300	Условные обозначения:		

2.56. Газопровод к индивидуальному жилому дому по адресу: Новгородская область, Волотовский район, п. Волот, ул. Гагарина, д. 9. Кадастровый номер: 53:04:0000000:2627, протяженность 166 в метрах. Год завершения строительства: 2020.

Выписка из Единого государственного реестра недвижимости об объекте недвижимости

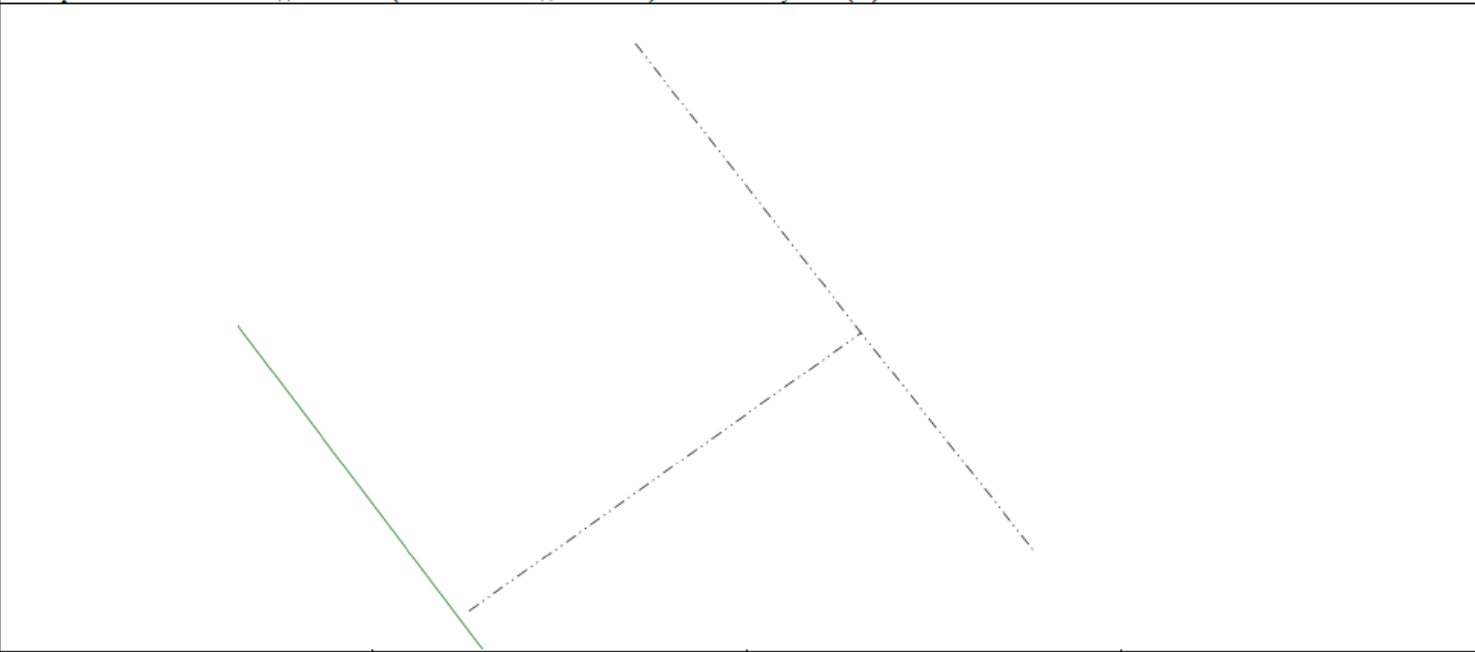
Описание местоположения объекта недвижимости

Сооружение			
вид объекта недвижимости			
Лист № 1 раздела 5	Всего листов раздела 5: 1	Всего разделов: 4	Всего листов выписки: 6
10.09.2024г. № КУВИ-001/2024-226940952			
Кадастровый номер:		53:04:0000000:2627	
Схема расположения объекта недвижимости (части объекта недвижимости) на земельном участке(ах)			
Масштаб 1:1000	Условные обозначения:		

2.57. Газопровод-ввод к индивидуальному жилому дому по адресу: Новгородская область, Волотовский район, п. Волот, ул. Красная, д. 15. Кадастровый номер: 53:04:0010503:266, протяженность 11 в метрах. Год завершения строительства: 2018.

Выписка из Единого государственного реестра недвижимости об объекте недвижимости

Описание местоположения объекта недвижимости

Сооружение			
вид объекта недвижимости			
Лист № 1 раздела 5	Всего листов раздела 5: 1	Всего разделов: 4	Всего листов выписки: 6
10.09.2024г. № КУВИ-001/2024-226940964			
Кадастровый номер:		53:04:0010503:266	
Схема расположения объекта недвижимости (части объекта недвижимости) на земельном участке(ах)			
			
Масштаб 1:40	Условные обозначения:		

2.58. Газопровод к индивидуальному жилому дому по адресу: Новгородская область, Волотовский район, п. Волот, ул. Первомайская, д.35 кн з/у 53:04:0010614:35. Кадастровый номер: 53:04:0010614:258, протяженность 215 метров. Год завершения строительства: 2022.

Выписка из Единого государственного реестра недвижимости об объекте недвижимости

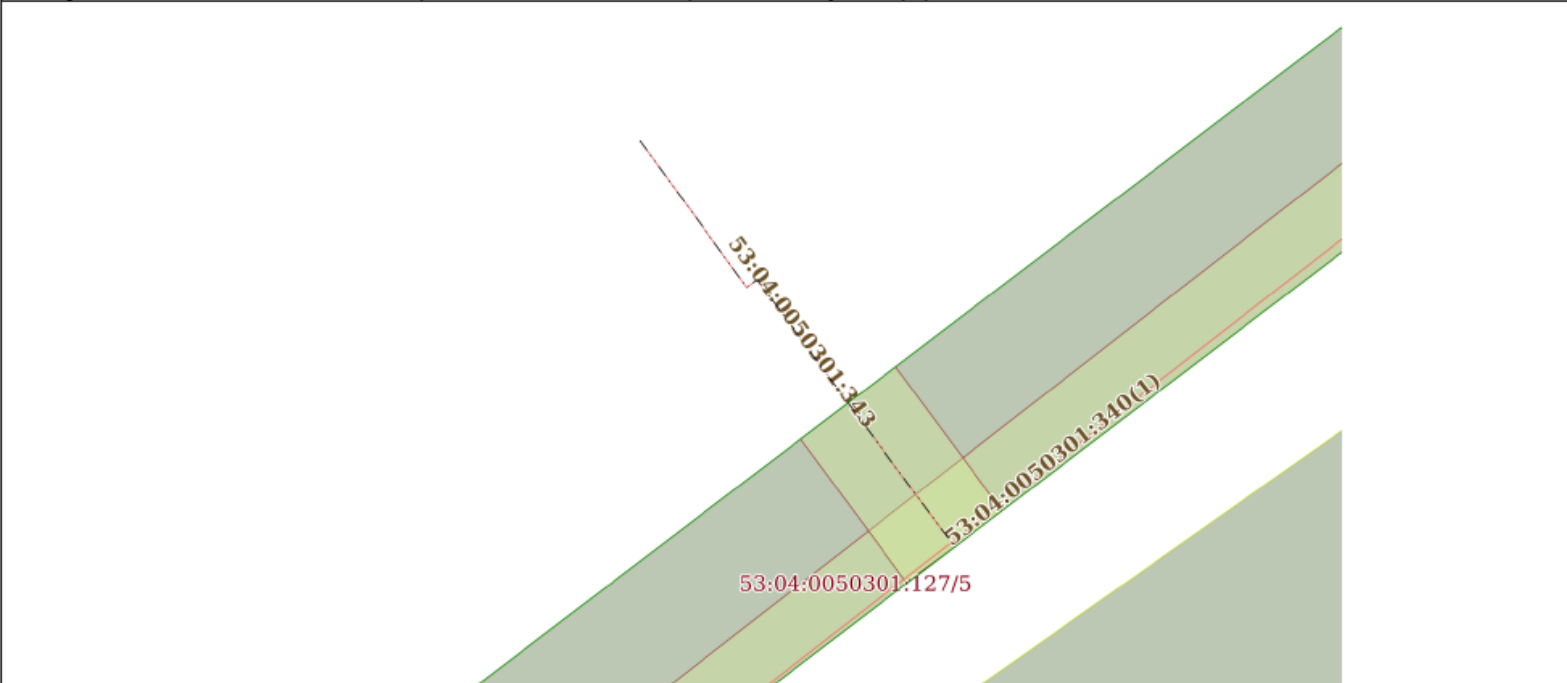
Описание местоположения объекта недвижимости

Сооружение			
вид объекта недвижимости			
Лист № 1 раздела 5	Всего листов раздела 5: 1	Всего разделов: 4	Всего листов выписки: 7
09.09.2024г. № КУВИ-001/2024-226510433			
Кадастровый номер:		53:04:0010614:258	
Схема расположения объекта недвижимости (части объекта недвижимости) на земельном участке(ах)			
Масштаб 1:2000	Условные обозначения:		

2.59. Газопровод к индивидуальному жилому дому по адресу: Новгородская область д. Волот ул. Молодежная д.14. Кадастровый номер: 53:04:0050301:343, протяженность 20 в метрах. Год завершения строительства: 2019.

Выписка из Единого государственного реестра недвижимости об объекте недвижимости

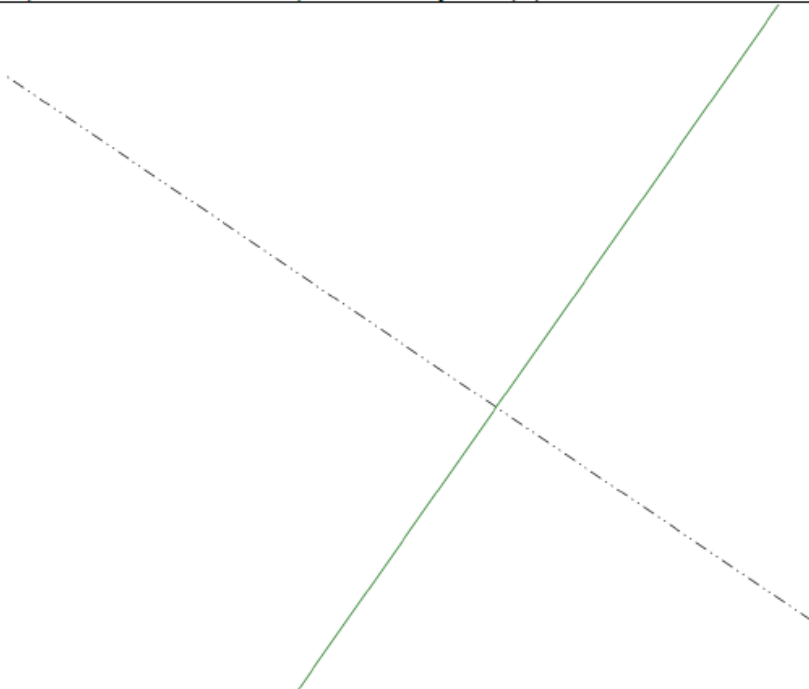
Описание местоположения объекта недвижимости

Сооружение			
вид объекта недвижимости			
Лист № 1 раздела 5	Всего листов раздела 5: 1	Всего разделов: 4	Всего листов выписки: 6
09.09.2024г. № КУВИ-001/2024-226552494			
Кадастровый номер:		53:04:0050301:343	
Схема расположения объекта недвижимости (части объекта недвижимости) на земельном участке(ах)			
			
Масштаб 1:200	Условные обозначения:		

2.60. Газопровод к индивидуальному жилому дому по адресу: Новгородская область, Волотовский район, п. Волот, ул. 8 Марта, д. 19. Кадастровый номер: 53:04:0000000:2648, протяженность 11 в метрах. Год завершения строительства: 2021.

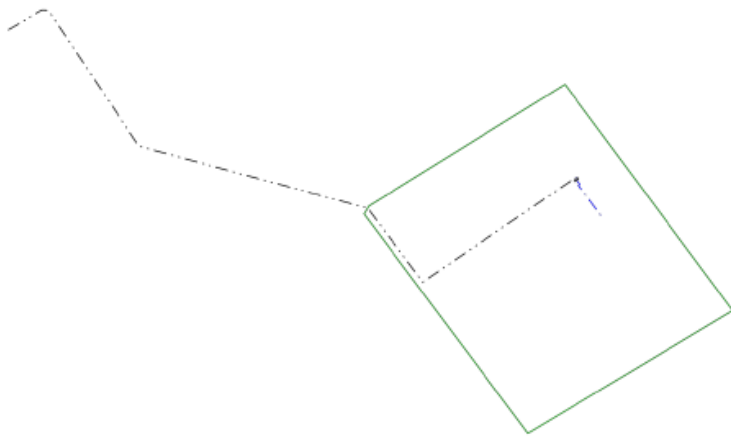
Выписка из Единого государственного реестра недвижимости об объекте недвижимости

Описание местоположения объекта недвижимости

Сооружение			
вид объекта недвижимости			
Лист № 1 раздела 5	Всего листов раздела 5: 1	Всего разделов: 4	Всего листов выписки: 6
10.09.2024г. № КУВИ-001/2024-226972539			
Кадастровый номер:		53:04:0000000:2648	
Схема расположения объекта недвижимости (части объекта недвижимости) на земельном участке(ах)			
			
Масштаб 1:70	Условные обозначения:		

2.61. Газопровод к административному зданию п. Волот инв. № С00010027 по адресу: Новгородская область, Волотовский район п. Волот, ул. Старорусская д.36. Кадастровый номер: 53:04:0010405:175, протяженность 266 в метрах. Год завершения строительства: 2021.

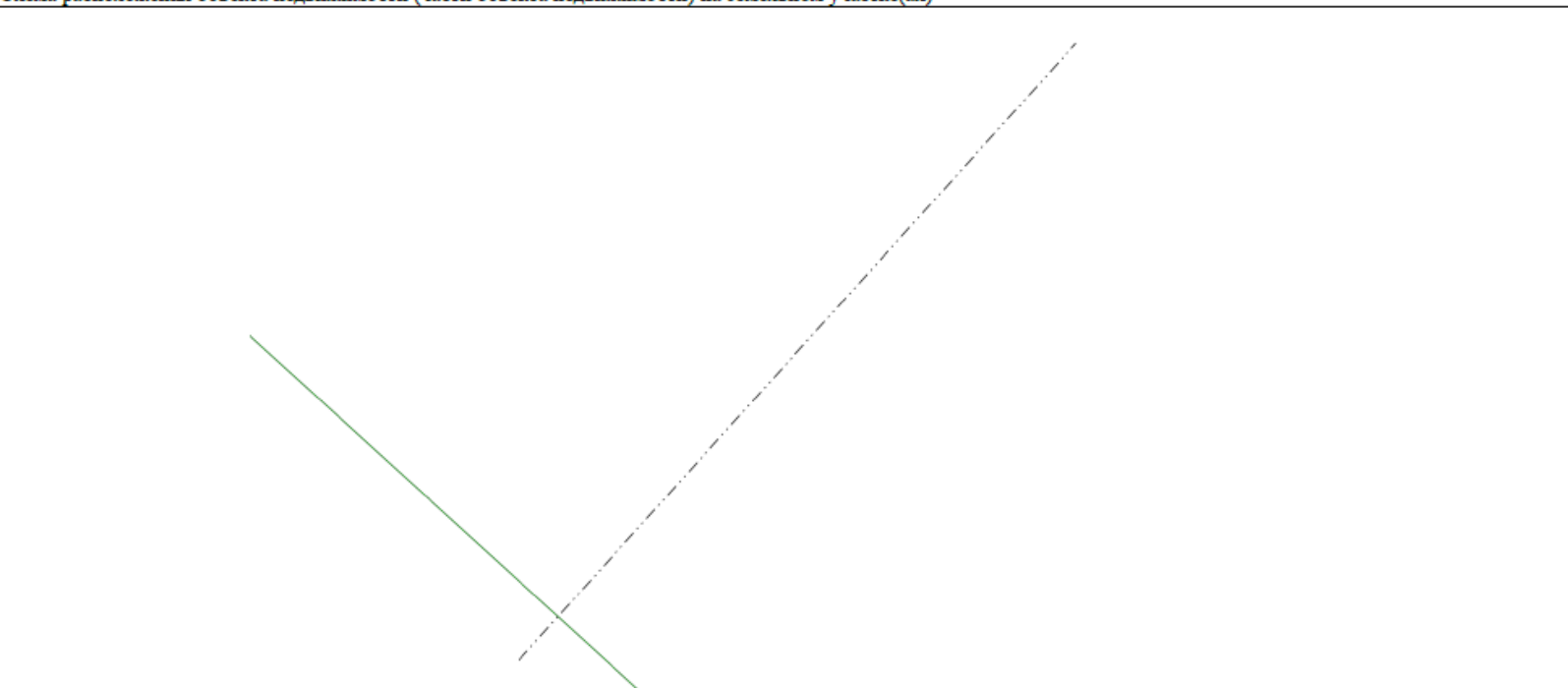
Выписка из Единого государственного реестра недвижимости об объекте недвижимости
Описание местоположения объекта недвижимости

Сооружение			
вид объекта недвижимости			
Лист № 1 раздела 5	Всего листов раздела 5: 1	Всего разделов: 4	Всего листов выписки: 7
09.09.2024г. № КУВИ-001/2024-226534434			
Кадастровый номер:		53:04:0010405:175	
Схема расположения объекта недвижимости (части объекта недвижимости) на земельном участке(ах)			
			
Масштаб 1:2000	Условные обозначения:		

2.62. Газопровод к индивидуальному жилому дому по адресу: Новгородская область, Волотовский район, п. Волот, ул. Володарского, д.36 з/у кн 53:04:0010508:7. Кадастровый номер: 53:04:0000000:2679, протяженность 16 в метрах. Год завершения строительства: 2022.

Выписка из Единого государственного реестра недвижимости об объекте недвижимости

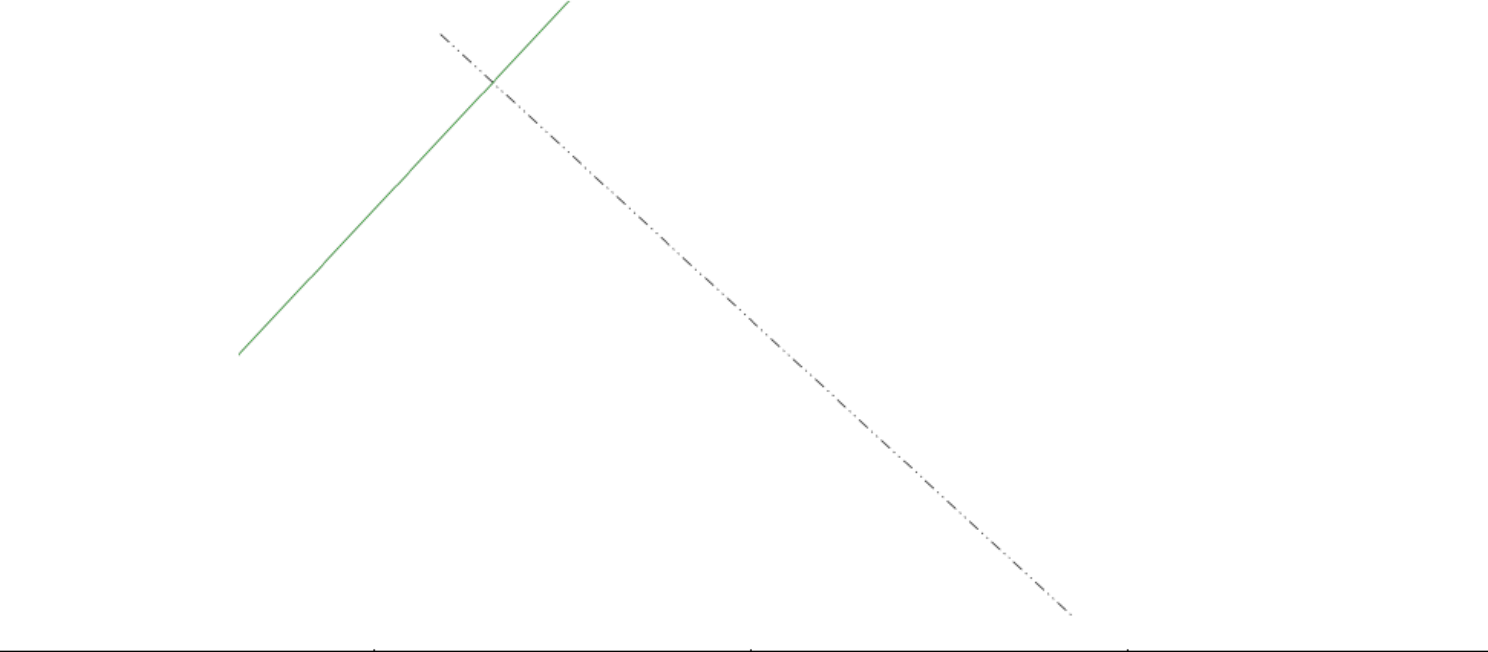
Описание местоположения объекта недвижимости

Сооружение			
вид объекта недвижимости			
Лист № 1 раздела 5	Всего листов раздела 5: 1	Всего разделов: 4	Всего листов выписки: 6
09.09.2024г. № КУВИ-001/2024-226498083			
Кадастровый номер:		53:04:0000000:2679	
Схема расположения объекта недвижимости (части объекта недвижимости) на земельном участке(ах)			
			
Масштаб 1:90	Условные обозначения:		

2.63. Газопровод к индивидуальному жилому дому по адресу: Новгородская область, Волотовский муниципальный округ, п. Волот, ул. Школьная, д. 10 кн з/у 53:04:0010502:33. Кадастровый номер: 53:04:0000000:2700, протяженность 14 в метрах.

Выписка из Единого государственного реестра недвижимости об объекте недвижимости

Описание местоположения объекта недвижимости

Сооружение			
вид объекта недвижимости			
Лист № 1 раздела 5	Всего листов раздела 5: 1	Всего разделов: 4	Всего листов выписки: 6
09.09.2024г. № КУВИ-001/2024-226534404			
Кадастровый номер:		53:04:0000000:2700	
Схема расположения объекта недвижимости (части объекта недвижимости) на земельном участке(ах)			
			
Масштаб 1:80	Условные обозначения:		

2.64. Газопровод к индивидуальному жилому дому по адресу: Новгородская область Волотовский район п. Волот ул. Садовая д.14. Кадастровый номер: 53:04:0000000:2656, протяженность 15 в метрах. Год завершения строительства: 2021.

Выписка из Единого государственного реестра недвижимости об объекте недвижимости
 Описание местоположения объекта недвижимости

Сооружение			
вид объекта недвижимости			
Лист № 1 раздела 5	Всего листов раздела 5: 1	Всего разделов: 4	Всего листов выписки: 6
09.09.2024г. № КУВИ-001/2024-226534416			
Кадастровый номер:		53:04:0000000:2656	
Схема расположения объекта недвижимости (части объекта недвижимости) на земельном участке(ах)			
Масштаб 1:200	Условные обозначения:		

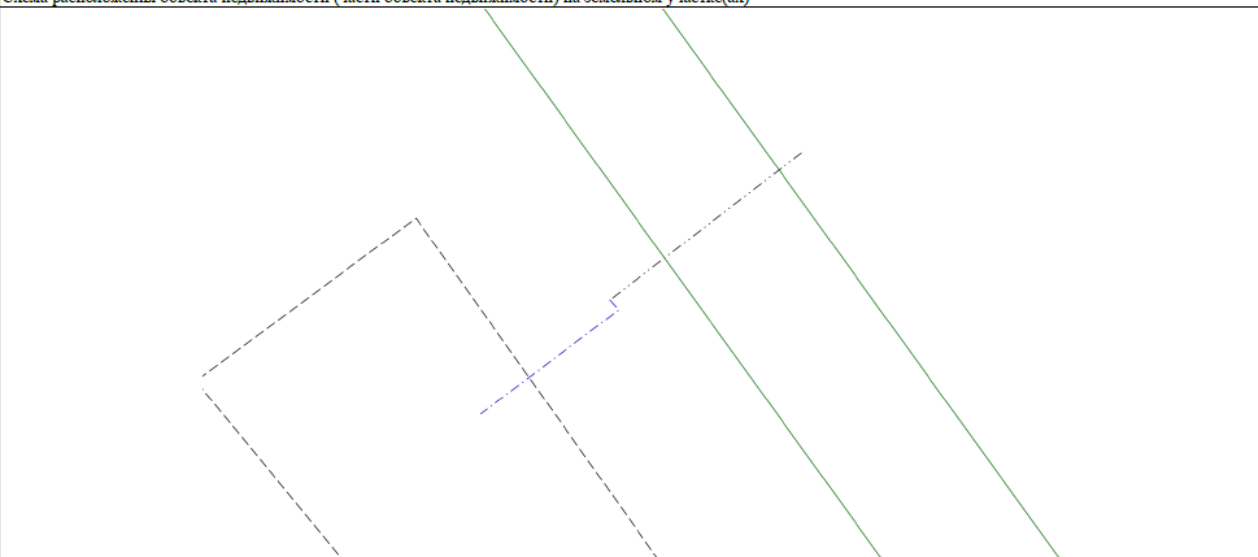
2.65. Газопровод к индивидуальному жилому дому по адресу: Новгородская область, Волотовский район, п. Волот, ул. Старорусская, д. 14. Кадастровый номер: 53:04:0010301:258, протяженность 119 в метрах. Год завершения строительства: 2020.

Выписка из Единого государственного реестра недвижимости об объекте недвижимости
 Описание местоположения объекта недвижимости

Сооружение			
вид объекта недвижимости			
Лист № 1 раздела 5	Всего листов раздела 5: 1	Всего разделов: 4	Всего листов выписки: 6
10.09.2024г. № КУВИ-001/2024-226941012			
Кадастровый номер:		53:04:0010301:258	
Схема расположения объекта недвижимости (части объекта недвижимости) на земельном участке(ах)			
Масштаб 1:900	Условные обозначения:		

2.66. Газопровод к индивидуальному жилому дому по адресу: Новгородская область Волотовский район д. Волот ул. Молодежная д.8. Кадастровый номер: 53:04:0050301:346, протяженность 20 в метрах. Год завершения строительства: 2020.

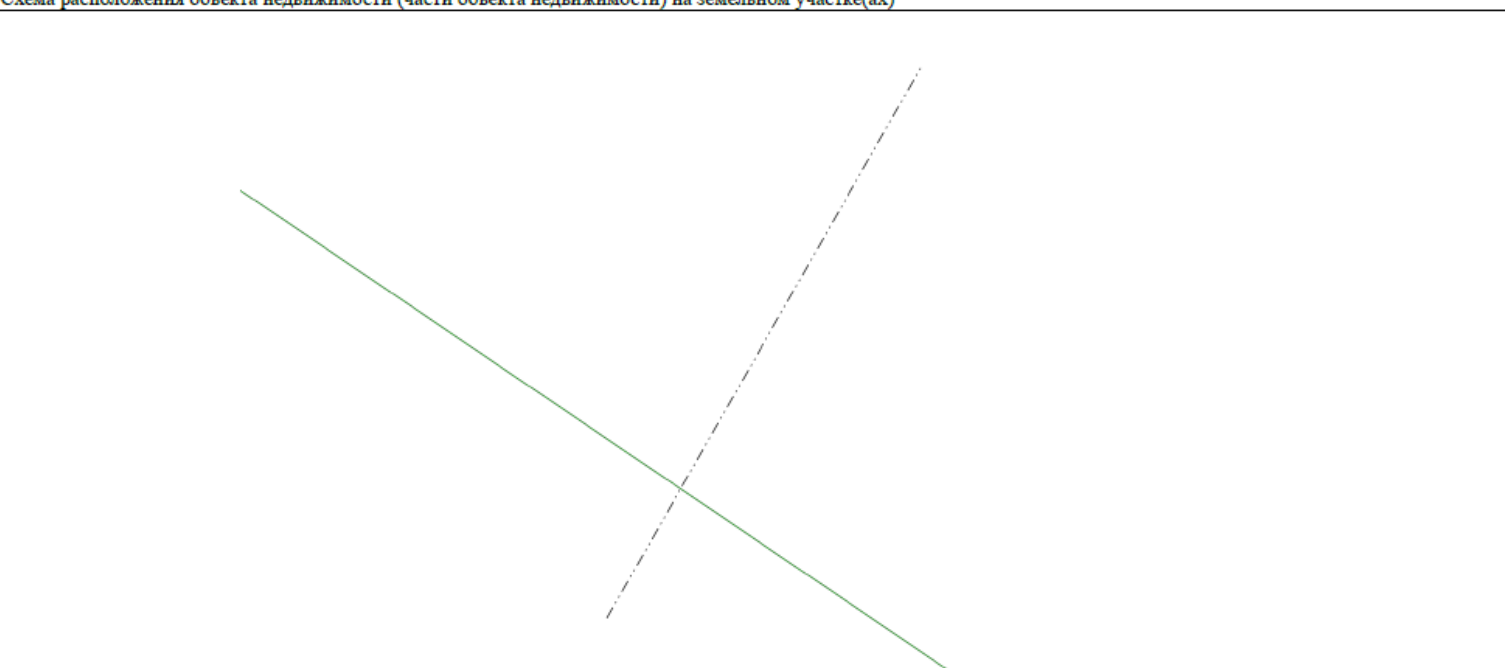
Выписка из Единого государственного реестра недвижимости об объекте недвижимости
Описание местоположения объекта недвижимости

Сооружение			
вид объекта недвижимости			
Лист № 1 раздела 5	Всего листов раздела 5: 1	Всего разделов: 4	Всего листов выписки: 6
09.09.2024г. № КУВИ-001/2024-226552476			
Кадастровый номер:		53:04:0050301:346	
Схема расположения объекта недвижимости (части объекта недвижимости) на земельном участке(ах)			
			
Масштаб 1:200	Условные обозначения:		

2.67. Газопровод к индивидуальному жилому дому по адресу: Новгородская область Волотовский район п. Волот ул.Садовая д.16. Кадастровый номер: 53:04:0010614:256, протяженность 10 в метрах. Год завершения строительства: 2021.

Выписка из Единого государственного реестра недвижимости об объекте недвижимости

Описание местоположения объекта недвижимости

Сооружение			
вид объекта недвижимости			
Лист № 1 раздела 5	Всего листов раздела 5: 1	Всего разделов: 4	Всего листов выписки: 6
09.09.2024г. № КУВИ-001/2024-226534399			
Кадастровый номер:		53:04:0010614:256	
Схема расположения объекта недвижимости (части объекта недвижимости) на земельном участке(ах)			
			
Масштаб 1:60	Условные обозначения:		

2.68. Газопровод к индивидуальному жилому дому по адресу: Новгородская область Волотовский район п. Волот ул. Садовая д.5. Кадастровый номер: 53:04:0010612:253, протяженность 14 в метрах. Год завершения строительства: 2022.

Выписка из Единого государственного реестра недвижимости об объекте недвижимости
Описание местоположения объекта недвижимости

Сооружение			
вид объекта недвижимости			
Лист № 1 раздела 5	Всего листов раздела 5: 1	Всего разделов: 4	Всего листов выписки: 6
09.09.2024г. № КУВИ-001/2024-226534386			
Кадастровый номер:		53:04:0010612:253	
Схема расположения объекта недвижимости (части объекта недвижимости) на земельном участке(ах)			
Масштаб 1:90	Условные обозначения:		

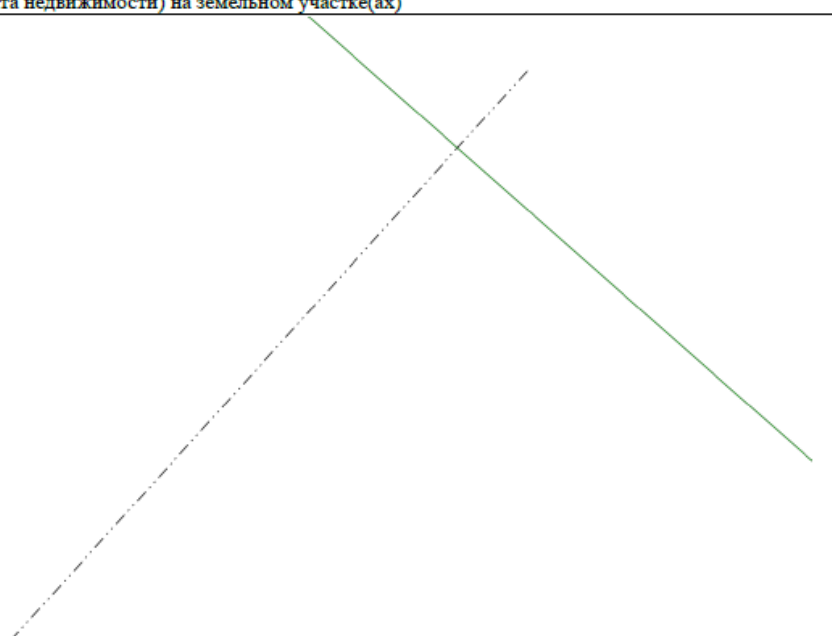
2.69. Газопровод к индивидуальному жилому дому по адресу: Новгородская область, п. Волот, ул. Старорусская, д. 24, КН 53:04:0010405:173. Кадастровый номер: 53:04:0010405:176, протяженность 78 в метрах. Год завершения строительства: 2022.

Выписка из Единого государственного реестра недвижимости об объекте недвижимости
 Описание местоположения объекта недвижимости

Сооружение			
вид объекта недвижимости			
Лист № 1 раздела 5	Всего листов раздела 5: 1	Всего разделов: 4	Всего листов выписки: 6
10.09.2024г. № КУВИ-001/2024-226940960			
Кадастровый номер:		53:04:0010405:176	
Схема расположения объекта недвижимости (части объекта недвижимости) на земельном участке(ах)			
Масштаб 1:500	Условные обозначения:		

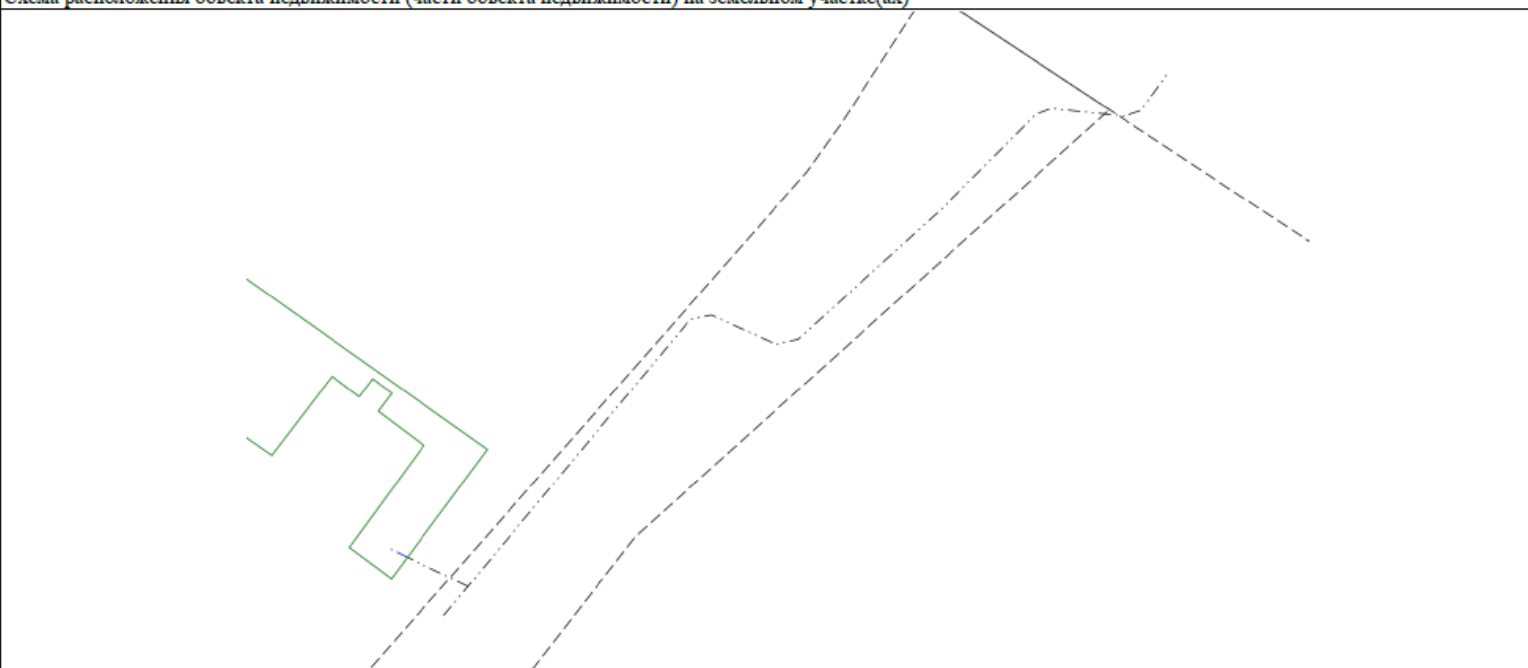
2.70. Газопровод к индивидуальному жилому дому по адресу: Новгородская область Волотовский район п. Волот ул. Володарского д.43. Кадастровый номер: 53:04:0010615:185, протяженность 13 в метрах. Год завершения строительства: 2020.

Выписка из Единого государственного реестра недвижимости об объекте недвижимости
Описание местоположения объекта недвижимости

Сооружение			
вид объекта недвижимости			
Лист № 1 раздела 5	Всего листов раздела 5: 1	Всего разделов: 4	Всего листов выписки: 6
10.09.2024г. № КУВИ-001/2024-226972550			
Кадастровый номер:		53:04:0010615:185	
Схема расположения объекта недвижимости (части объекта недвижимости) на земельном участке(ах)			
			
Масштаб 1:80	Условные обозначения:		


2.71. Газопровод к индивидуальному жилому дому по адресу: Новгородская область, Волотовский район, д. Волот, ул. Октябрьская, д.2. Кадастровый номер: 53:04:0000000:2629, протяженность 77 в метрах. Год завершения строительства: 2020.

Выписка из Единого государственного реестра недвижимости об объекте недвижимости
Описание местоположения объекта недвижимости

Сооружение			
вид объекта недвижимости			
Лист № 1 раздела 5	Всего листов раздела 5: 1	Всего разделов: 4	Всего листов выписки: 7
10.09.2024г. № КУВИ-001/2024-226941094			
Кадастровый номер:		53:04:0000000:2629	
Схема расположения объекта недвижимости (части объекта недвижимости) на земельном участке(ах)			
			
Масштаб 1:400	Условные обозначения:		

2.72. Газопровод к индивидуальному жилому дому по адресу: Новгородская область, д. Волот, ул. Победы, д.№19 КН 53:04:0050301:25. Кадастровый номер: 53:04:0050301:354, протяженность 86 в метрах. Год завершения строительства: 2022.

Выписка из Единого государственного реестра недвижимости об объекте недвижимости
Описание местоположения объекта недвижимости

Сооружение			
вид объекта недвижимости			
Лист № 1 раздела 5	Всего листов раздела 5: 1	Всего разделов: 4	Всего листов выписки: 6
09.09.2024г. № КУВИ-001/2024-226534447			
Кадастровый номер:		53:04:0050301:354	
Схема расположения объекта недвижимости (части объекта недвижимости) на земельном участке(ах)			
			
Масштаб 1:400	Условные обозначения:		

2.73. Газопровод к индивидуальному жилому дому по адресу: Новгородская область, Волотовский район, п. Волот ул. Гагарина д.39. Кадастровый номер: 53:04:0010618:259, протяженность 184 в метрах. Год завершения строительства: 2021.

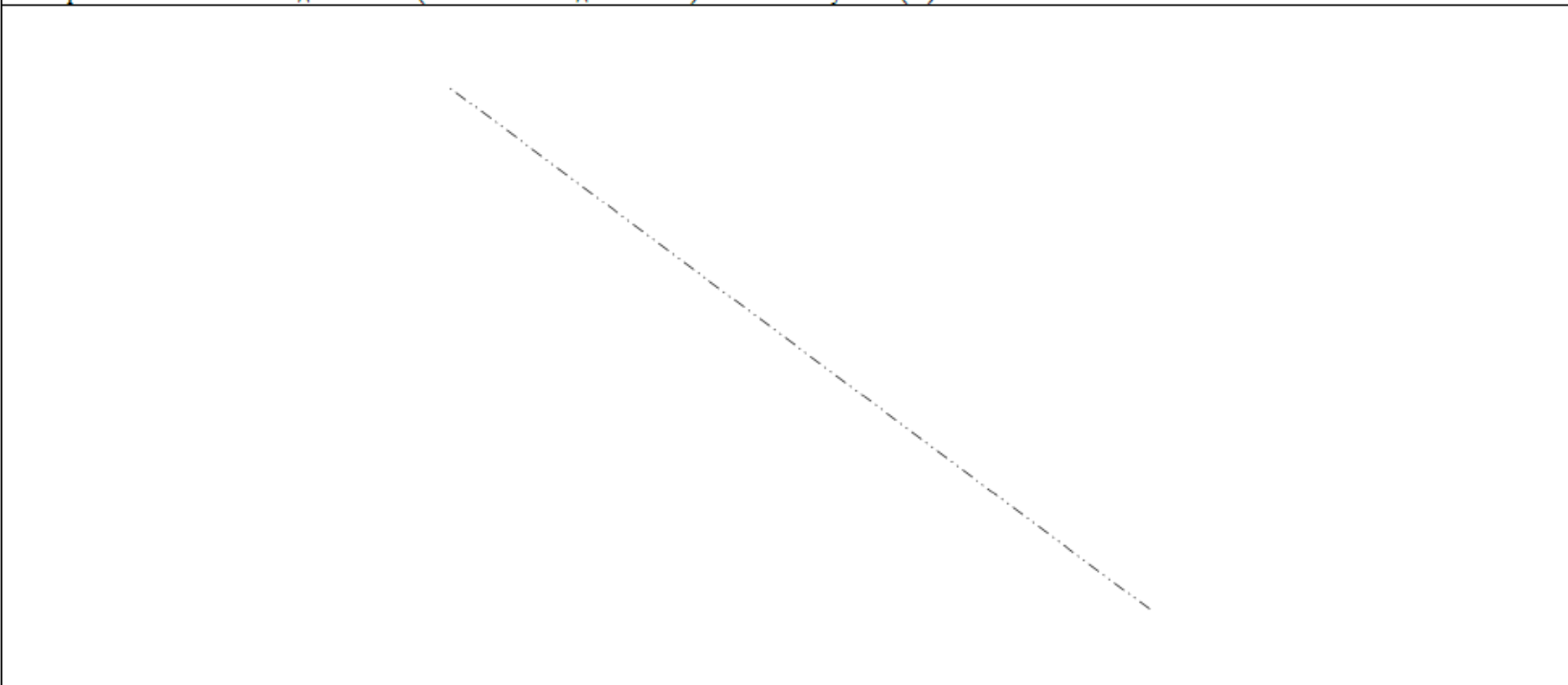
Выписка из Единого государственного реестра недвижимости об объекте недвижимости
Описание местоположения объекта недвижимости

Сооружение			
вид объекта недвижимости			
Лист № 1 раздела 5	Всего листов раздела 5: 1	Всего разделов: 4	Всего листов выписки: 6
09.09.2024г. № КУВИ-001/2024-226534376			
Кадастровый номер:		53:04:0010618:259	
Схема расположения объекта недвижимости (части объекта недвижимости) на земельном участке(ах)			
Масштаб 1:1000	Условные обозначения:		

2.74. Газопровод к индивидуальному жилому дому по адресу: Новгородская область, Волотовский муниципальный округ, п. Волот, ул. 8 Марта, д. 18 кн з/у 53:04:0010610:25. Кадастровый номер: 53:04:0010610:181, протяженность 9 в метрах. Год завершения строительства: 2023.

Выписка из Единого государственного реестра недвижимости об объекте недвижимости

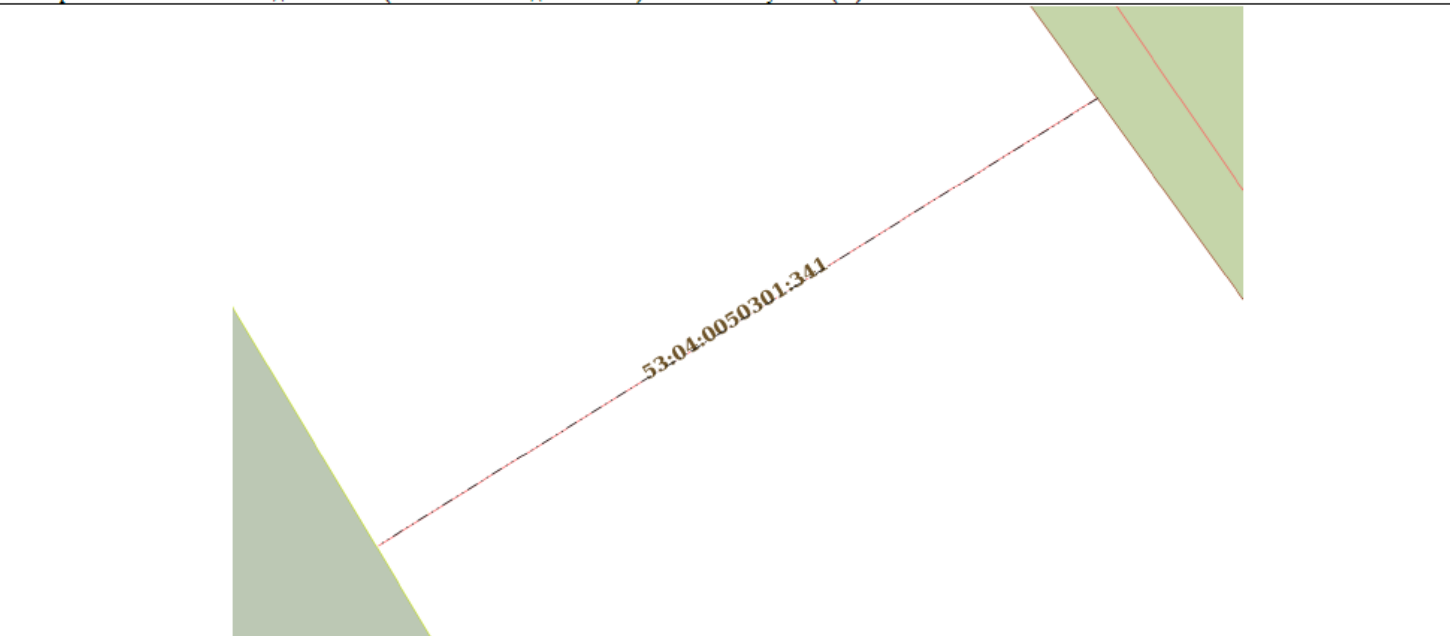
Описание местоположения объекта недвижимости

Сооружение			
вид объекта недвижимости			
Лист № 1 раздела 5	Всего листов раздела 5: 1	Всего разделов: 4	Всего листов выписки: 6
09.09.2024г. № КУВИ-001/2024-226498101			
Кадастровый номер:		53:04:0010610:181	
Схема расположения объекта недвижимости (части объекта недвижимости) на земельном участке(ах)			
			
Масштаб 1:40	Условные обозначения:		

2.74. Газопровод к индивидуальному жилому дому по адресу: Новгородский район, д. Волот, ул. Молодежная, д.12. Кадастровый номер: 53:04:0050301:341, протяженность 6 в метрах. Год завершения строительства: 2019.


Выписка из Единого государственного реестра недвижимости об объекте недвижимости

Описание местоположения объекта недвижимости

Сооружение			
вид объекта недвижимости			
Лист № 1 раздела 5	Всего листов раздела 5: 1	Всего разделов: 4	Всего листов выписки: 6
09.09.2024г. № КУВИ-001/2024-226552490			
Кадастровый номер:		53:04:0050301:341	
Схема расположения объекта недвижимости (части объекта недвижимости) на земельном участке(ах)			
			
Масштаб 1:30	Условные обозначения:		

2.75. Газопровод к индивидуальному жилому дому по адресу: Новгородская область Волотовский муниципальный округ п. Волот ул. Гагарина д.37 кн з/у 53:04:0010618:83. Кадастровый номер: 53:04:0010618:264, протяженность 17 в метрах. Год завершения строительства: 2022.


Выписка из Единого государственного реестра недвижимости об объекте недвижимости
Описание местоположения объекта недвижимости

Сооружение			
вид объекта недвижимости			
Лист № 1 раздела 5	Всего листов раздела 5: 1	Всего разделов: 4	Всего листов выписки: 6
09.09.2024г. № КУВИ-001/2024-226510408			
Кадастровый номер:		53:04:0010618:264	
Схема расположения объекта недвижимости (части объекта недвижимости) на земельном участке(ах)			
			
Масштаб 1:200	Условные обозначения:		

2.76. Газопровод-ввод к индивидуальному жилому дому по адресу: Новгородская область, п. Волот, ул. Старорусская, д. 23. Кадастровый номер: 53:04:0010504:193, протяженность 14 в метрах.

Выписка из Единого государственного реестра недвижимости об объекте недвижимости


Описание местоположения объекта недвижимости

Сооружение			
вид объекта недвижимости			
Лист № 1 раздела 5	Всего листов раздела 5: 1	Всего разделов: 4	Всего листов выписки: 6
10.09.2024г. № КУВИ-001/2024-226941082			
Кадастровый номер:		53:04:0010504:193	
Схема расположения объекта недвижимости (части объекта недвижимости) на земельном участке(ах)			
			
Масштаб 1:80	Условные обозначения:		

2.77. Газопровод к индивидуальному жилому дому по адресу: Новгородская обл., Волотовский район, п. Волот, ул. Колхозная, д.6, КН з.у. 53:04:0010510:15. Кадастровый номер: 53:04:0010510:197, протяженность 17 в метрах. Год завершения строительства: 2022.

Выписка из Единого государственного реестра недвижимости об объекте недвижимости


Описание местоположения объекта недвижимости

Сооружение			
вид объекта недвижимости			
Лист № 1 раздела 5	Всего листов раздела 5: 1	Всего разделов: 4	Всего листов выписки: 6
09.09.2024г. № КУВИ-001/2024-226510417			
Кадастровый номер:		53:04:0010510:197	
Схема расположения объекта недвижимости (части объекта недвижимости) на земельном участке(ах)			
			
Масштаб 1:200	Условные обозначения:		

2.78. Газопровод к индивидуальному жилому дому по адресу: Новгородская область, Волотовский район, п. Волот, ул. Первомайская, д. 9. Кадастровый номер: 53:04:0010607:172, протяженность 10 в метрах. Год завершения строительства: 2020.

Выписка из Единого государственного реестра недвижимости об объекте недвижимости

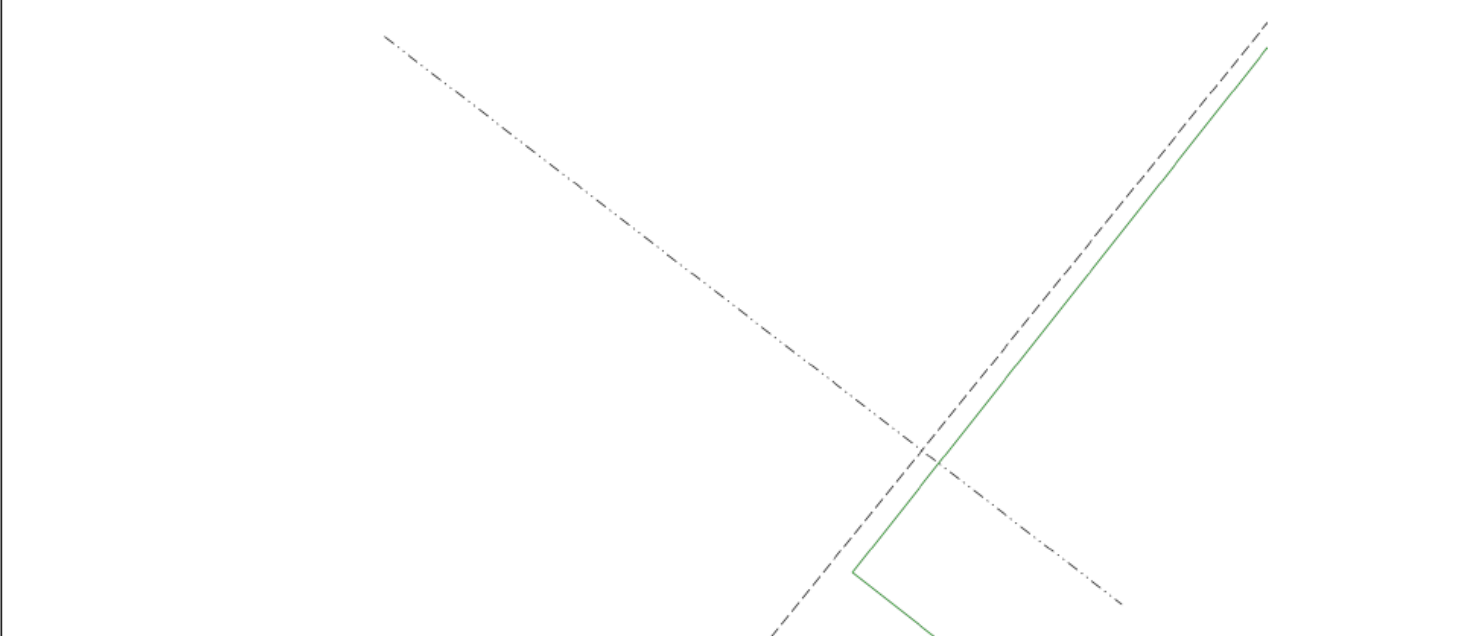
Описание местоположения объекта недвижимости

Сооружение			
вид объекта недвижимости			
Лист № 1 раздела 5	Всего листов раздела 5: 1	Всего разделов: 4	Всего листов выписки: 6
10.09.2024г. № КУВИ-001/2024-226941027			
Кадастровый номер:		53:04:0010607:172	
Схема расположения объекта недвижимости (части объекта недвижимости) на земельном участке(ах)			
			
Масштаб 1:70	Условные обозначения:		

2.79. Газопровод к индивидуальному жилому дому по адресу: Новгородская область, Волотовский район, п. Волот, ул. Октябрьская, д.3. Кадастровый номер: 53:04:0000000:2613, протяженность 17 в метрах. Год завершения строительства: 2020.

Выписка из Единого государственного реестра недвижимости об объекте недвижимости


Описание местоположения объекта недвижимости

Сооружение			
вид объекта недвижимости			
Лист № 1 раздела 5	Всего листов раздела 5: 1	Всего разделов: 4	Всего листов выписки: 6
10.09.2024г. № КУВИ-001/2024-226940973			
Кадастровый номер:		53:04:0000000:2613	
Схема расположения объекта недвижимости (части объекта недвижимости) на земельном участке(ах)			
			
Масштаб 1:80	Условные обозначения:		

2.80. Газопровод к индивидуальному жилому дому по адресу: Новгородская область, Волотовский район, п. Волот, ул. Володарского, д. 30. Кадастровый номер: 53:04:0000000:2617, протяженность 91 в метрах. Год завершения строительства: 2020.

Выписка из Единого государственного реестра недвижимости об объекте недвижимости

Описание местоположения объекта недвижимости

Сооружение			
вид объекта недвижимости			
Лист № 1 раздела 5	Всего листов раздела 5: 1	Всего разделов: 4	Всего листов выписки: 6
09.09.2024г. № КУВИ-001/2024-226552475			
Кадастровый номер:		53:04:0000000:2617	
Схема расположения объекта недвижимости (части объекта недвижимости) на земельном участке(ах)			
			
Масштаб 1:600	Условные обозначения:		

2.81. Газопровод к индивидуальному жилому дому по адресу: Новгородская область Волотовский район п. Волот ул.Садовая д. 7. Кадастровый номер: 53:04:0010612:250, протяженность 228 в метрах.
 Год завершения строительства: 2021.

Выписка из Единого государственного реестра недвижимости об объекте недвижимости
 Описание местоположения объекта недвижимости

Сооружение			
вид объекта недвижимости			
Лист № 1 раздела 5	Всего листов раздела 5: 1	Всего разделов: 4	Всего листов выписки: 7
10.09.2024г. № КУВИ-001/2024-226941056			
Кадастровый номер:		53:04:0010612:250	
Схема расположения объекта недвижимости (части объекта недвижимости) на земельном участке(ах)			
Масштаб 1:2000	Условные обозначения:		

2.82. Газораспределительные сети в пос. Волот (ул. Красная, ул. Школьная) Газопровод к котельной №4 в пос. Волот. Кадастровый номер: 53:04:0000000:1232, протяженность 482 в метрах. Год ввода в эксплуатацию по завершении строительства: 2011.

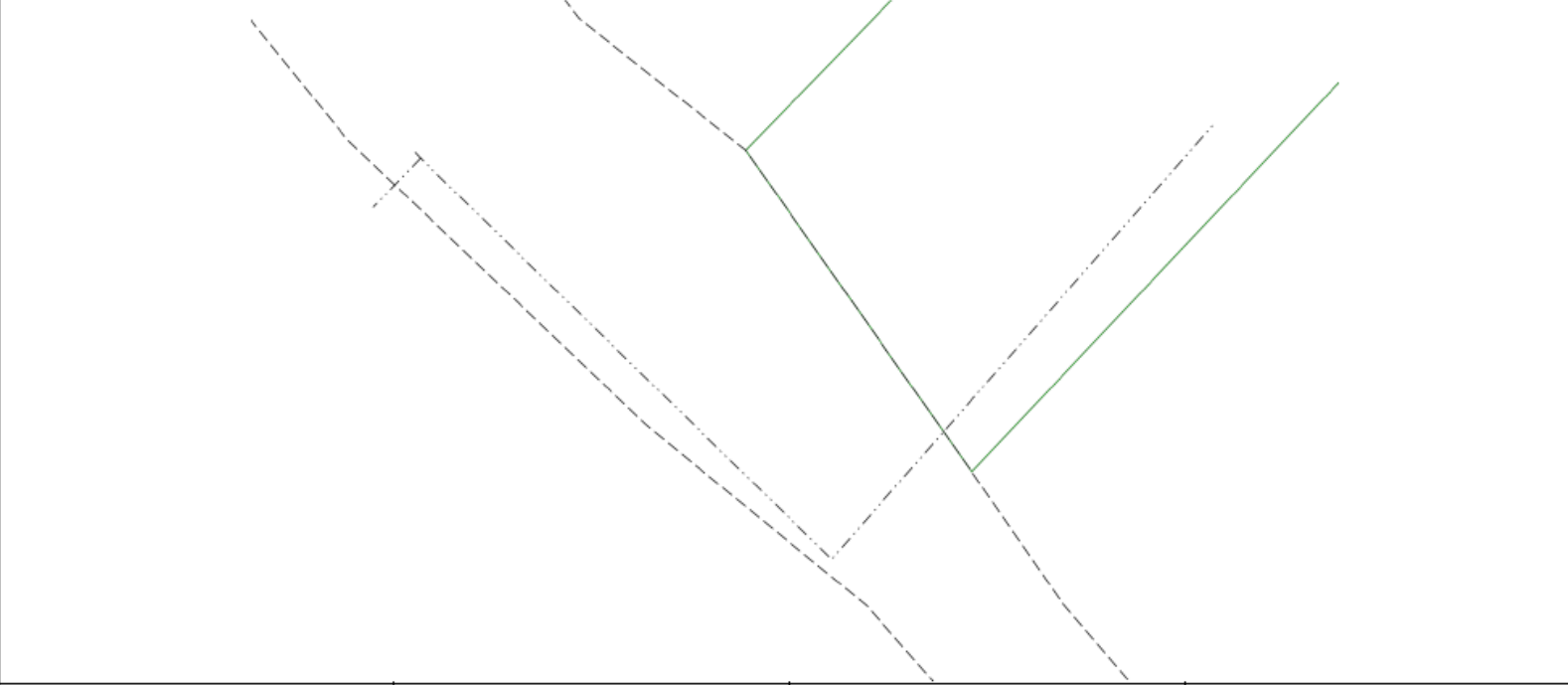
Выписка из Единого государственного реестра недвижимости об объекте недвижимости
 Описание местоположения объекта недвижимости

Сооружение			
вид объекта недвижимости			
Лист № 1 раздела 5	Всего листов раздела 5: 1	Всего разделов: 4	Всего листов выписки: 7
10.09.2024г. № КУВИ-001/2024-226941138			
Кадастровый номер:		53:04:0000000:1232	
Схема расположения объекта недвижимости (части объекта недвижимости) на земельном участке(ах)			
Масштаб 1:4000	Условные обозначения:		

2.83. Газопровод к индивидуальному жилому дому по адресу: Новгородская область, Волотовский район, п. Волот, ул. Заводская, д.18 кв з/у 53:04:0010509:31. Кадастровый номер: 53:04:0000000:2676, протяженность 41 в метрах. Год завершения строительства: 2022.

Выписка из Единого государственного реестра недвижимости об объекте недвижимости


Описание местоположения объекта недвижимости

Сооружение			
вид объекта недвижимости			
Лист № 1 раздела 5	Всего листов раздела 5: 1	Всего разделов: 4	Всего листов выписки: 6
09.09.2024г. № КУВИ-001/2024-226510407			
Кадастровый номер:		53:04:0000000:2676	
Схема расположения объекта недвижимости (части объекта недвижимости) на земельном участке(ах)			
			
Масштаб 1:200	Условные обозначения:		

2.84. Газопровод к индивидуальному жилому дому по адресу: Новгородская область, Волотовский муниципальный округ, п. Волот, ул. Володарского, д.12, кн з/у 53:04:0010507:1. Кадастровый номер: 53:04:0010507:249, протяженность 9 в метрах. Год завершения строительства: 2022.

Выписка из Единого государственного реестра недвижимости об объекте недвижимости

Описание местоположения объекта недвижимости

Сооружение			
вид объекта недвижимости			
Лист № 1 раздела 5	Всего листов раздела 5: 1	Всего разделов: 4	Всего листов выписки: 6
09.09.2024г. № КУВИ-001/2024-226510399			
Кадастровый номер:		53:04:0010507:249	
Схема расположения объекта недвижимости (части объекта недвижимости) на земельном участке(ах)			
			
Масштаб 1:30	Условные обозначения:		

2.86. Газопровод к индивидуальному жилому дому по адресу: Новгородская область, Волотовский район, п. Волот, ул. Октябрьская, д.27а. Кадастровый номер: 53:04:0010507:245, протяженность 220 в метрах. Год завершения строительства: 2021.

Выписка из Единого государственного реестра недвижимости об объекте недвижимости
 Описание местоположения объекта недвижимости

Сооружение			
вид объекта недвижимости			
Лист № 1 раздела 5	Всего листов раздела 5: 1	Всего разделов: 4	Всего листов выписки: 6
25.09.2024г. № КУВИ-001/2024-238862814			
Кадастровый номер:		53:04:0010507:245	
Схема расположения объекта недвижимости (части объекта недвижимости) на земельном участке(ах)			
Масштаб 1:2000	Условные обозначения:		

2.87. Газопровод к индивидуальному жилому дому по адресу: Новгородская область, Волотовский район, п. Волот, ул. имени Васькина, д. 2. Кадастровый номер: 53:04:0000000:2632, протяженность 198 в метрах. Год завершения строительства: 2021.

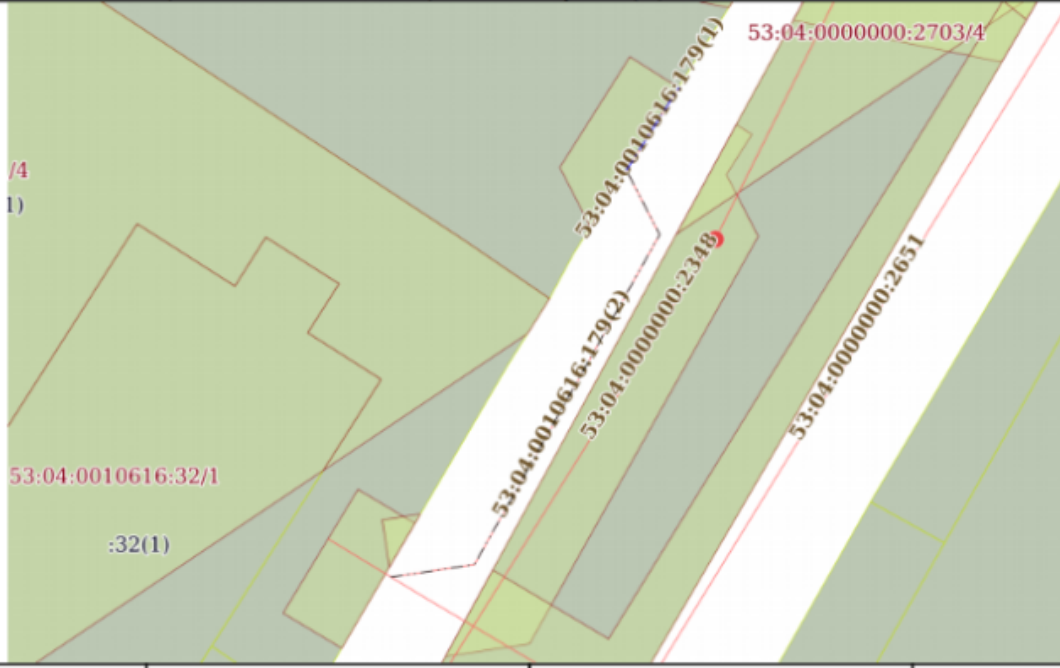
Выписка из Единого государственного реестра недвижимости об объекте недвижимости

Описание местоположения объекта недвижимости

Сооружение			
вид объекта недвижимости			
Лист № 1 раздела 5	Всего листов раздела 5: 1	Всего разделов: 4	Всего листов выписки: 6
25.09.2024г. № КУВИ-001/2024-238862799			
Кадастровый номер:		53:04:0000000:2632	
Схема расположения объекта недвижимости (части объекта недвижимости) на земельном участке(ах)			
Масштаб 1:2000	Условные обозначения:		

2.88. Газопровод к индивидуальному жилому дому по адресу: Новгородская область Волотовский район п. Волот ул. Интернациональная д.2. Кадастровый номер: 53:04:0010616:179, протяженность 27 в метрах. Год завершения строительства: 2021.

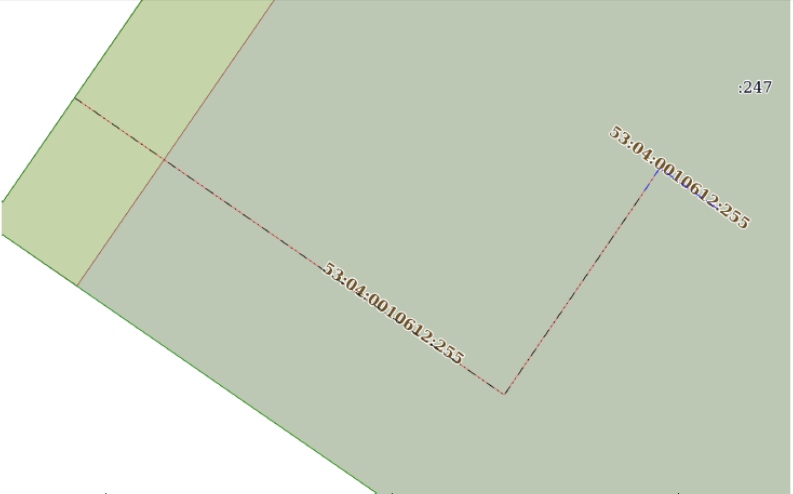
Выписка из Единого государственного реестра недвижимости об объекте недвижимости
Описание местоположения объекта недвижимости

Сооружение			
вид объекта недвижимости			
Лист № 1 раздела 5	Всего листов раздела 5: 1	Всего разделов: 4	Всего листов выписки: 6
25.09.2024г. № КУВИ-001/2024-238862806			
Кадастровый номер:		53:04:0010616:179	
Схема расположения объекта недвижимости (части объекта недвижимости) на земельном участке(ах)			
			
Масштаб 1:200	Условные обозначения.		

3. Правообладатель (правообладатели): 1.1 ООО "Тепловая Компания Новгородская", ИНН: 5301003692, ОГРН: 1135321001639:

3.1. Газопровод среднего давления. Сооружение коммунального хозяйства. Кадастровый номер: 53:04:0010612:255.
Местоположение: Российская Федерация, Новгородская область, Волотовский муниципальный округ, поселок Волот, улица Садовая. Протяженность 11 в метрах. Год завершения строительства: 2021.

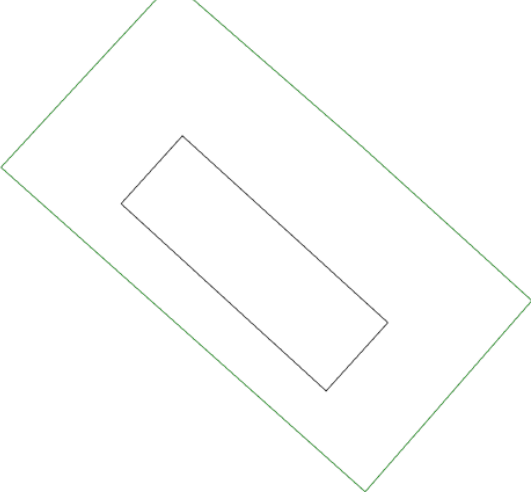
Выписка из Единого государственного реестра недвижимости об объекте недвижимости
Описание местоположения объекта недвижимости

Сооружение			
вид объекта недвижимости			
Лист № 1 раздела 5	Всего листов раздела 5: 1	Всего разделов: 4	Всего листов выписки: 6
09.09.2024г. № КУВН-001/2024-226534398			
Кадастровый номер:		53:04:0010612:255	
Схема расположения объекта недвижимости (части объекта недвижимости) на земельном участке(ах)			
			
Масштаб 1:40	Условные обозначения:		

4. Правообладатель (правообладатели): 1.1 Открытое акционерное общество "НордЭнерго", ИНН: 7804348591, ОГРН: 5067847490057

4.1. Российская Федерация, Новгородская область, Волотовский муниципальный район, сельское поселение Волот, поселок Волот, улица Комсомольская, дом 17в. Автоматизированная газовая котельная. Кадастровый номер: 53:04:0010505:126, Год завершения строительства: 2013. Собственность 53-53-06/057/2013-011 09.08.2013 00:00:00

Выписка из Единого государственного реестра недвижимости об объекте недвижимости
Описание местоположения объекта недвижимости

Здание			
вид объекта недвижимости			
Лист № 1 раздела 5	Всего листов раздела 5: 1	Всего разделов: 4	Всего листов выписки: 6
09.09.2024г. № КУВИ-001/2024-226552485			
Кадастровый номер:		53:04:0010505:126	
Схема расположения объекта недвижимости (части объекта недвижимости) на земельном участке(ах)			
			
Масштаб 1:200	Условные обозначения:		

4.2. Автоматизированная газовая котельная. Здание. 38.6 м2, нежилое. Российская Федерация, Новгородская область, Волотовский муниципальный район, сельское поселение Волот, п. Волот, ул. Старорусская, д 20б. Кадастровый номер: 53:04:0010402:105. Собственность 53-53-06/057/2013-010 09.08.2013 00:00:00
Год завершения строительства: 2013

Выписка из Единого государственного реестра недвижимости об объекте недвижимости
Описание местоположения объекта недвижимости

Здание			
вид объекта недвижимости			
Лист № 1 раздела 5	Всего листов раздела 5: 1	Всего разделов: 4	Всего листов выписки: 6
10.09.2024г. № КУВИ-001/2024-226972563			
Кадастровый номер:		53:04:0010402:105	
Схема расположения объекта недвижимости (части объекта недвижимости) на земельном участке(ах)			
Масштаб 1:100	Условные обозначения:		

5. Правообладатель (правообладатели): 1.1 Общество с ограниченной ответственностью "Новгородский бекон", ИНН: 5310010329, ОГРН:1025301388606. Собственность 53-53-06/040/2014-476 14.05.2014 00:00:00.

5.1. Газопровод. Кадастровый номер: 53:04:0000000:2249, протяженность 652 в метрах. Год ввода в эксплуатацию по завершении строительства: 2013.

Выписка из Единого государственного реестра недвижимости об объекте недвижимости
Описание местоположения объекта недвижимости

Сооружение			
вид объекта недвижимости			
Лист № 1 раздела 5	Всего листов раздела 5: 1	Всего разделов: 4	Всего листов выписки: 9
10.09.2024г. № КУВИ-001/2024-226941039			
Кадастровый номер:		53:04:0000000:2249	
Схема расположения объекта недвижимости (части объекта недвижимости) на земельном участке(ах)			
Масштаб 1:4000	Условные обозначения:		

6. Правообладатель (правообладатели): 1.1 Открытое акционерное общество "Газпром", ИНН: 7736050003, ОГРН: 1027700070518

6.1. Газопровод дома операторов ГРС Волот Новгородской области. Кадастровый номер: 53:04:0000000:2080, протяженность 1043 в метрах. Собственность 53-53-06/012/2013-438 07.06.2013 00:00:00. Год ввода в эксплуатацию по завершении строительства: 2011

Год завершения строительства: 2011

Кадастровая стоимость, руб.: