



Российская Федерация  
Новгородская область

АДМИНИСТРАЦИЯ ВОЛОТОВСКОГО МУНИЦИПАЛЬНОГО ОКРУГА

**ПОСТАНОВЛЕНИЕ**

от 15.03.2024 № 176  
п. Волот

Об утверждении схемы расположения  
земельного участка на кадастровом  
плане территории

В соответствии со статьёй 11.10 Земельного кодекса Российской Федерации, пунктом 2 статьи 3.3 Федерального закона от 25.10.2001 N 137-ФЗ «О введении в действие Земельного кодекса Российской Федерации», градостроительными регламентами, включёнными в Правила землепользования и застройки сельского поселения Волот, утвержденными решением Совета депутатов сельского поселения Волот от 14.11.2016 № 49 (в редакции решения от 26.09.2019 № 131),

**ПОСТАНОВЛЯЮ:**

1. Утвердить схему расположения земельного участка на кадастровом плане территории площадью 225 квадратных метров в кадастровом квартале 53:04:0021903, расположенного по адресу: Российская Федерация, Новгородская область, Волотовский муниципальный округ, д. Порожки, ул. Школьная, з/у 16а, территориальная зона – многофункциональная общественно-деловая зона, вид разрешенного использования – амбулаторно-поликлиническое обслуживание, категория земель – земли населенных пунктов.

2. Кадастровый инженер, выполнивший работы по образованию земельного участка в соответствии со схемой расположения земельного участка на кадастровом плане территории, имеет право обращаться без доверенности с заявлением об осуществлении государственного кадастрового учета в связи с образованием испрашиваемого земельного участка.

3. Срок действия ~~данного постановления составляет два года.~~

Первый заместитель  
Главы Администрации



ДОКУМЕНТ ПОДПИСАН  
ЭЛЕКТРОННОЙ ПОДПИСЬЮ

Серийный номер сертификата:  
02DBF6D100CB085AE4AFEE57B3C7C0BVC  
Владелец: Федоров Сергей Владимирович  
Дата подписания: 15.03.2024 16:16  
Срок действия: с 01.12.2023 по 28.04.2038

С.В. Федоров










**Схема расположения земельного участка или земельных  
участков на кадастровом плане территории**

<b>Площадь земельного участка</b> <u>225</u> м <sup>2</sup> (указывается проектная площадь образуемого земельного участка, вычисленная с использованием технологических и программных средств, в том числе размещенных на официальном сайте федерального органа исполнительной власти, уполномоченного Правительством Российской Федерации на осуществление государственного кадастрового учета, государственной регистрации прав, ведение Единого государственного реестра недвижимости и предоставление сведений, содержащихся в Едином государственном реестре недвижимости, в информационно-телекоммуникационной сети "Интернет" (далее - официальный сайт), с округлением до 1 квадратного метра. Указанное значение площади земельного участка может быть уточнено при проведении кадастровых работ не более чем на десять процентов)		
<b>Обозначение характерных точек границ</b>	<b>Координаты, МСК 53 (Зона-1), м</b> (указываются в случае подготовки схемы расположения земельного участка с использованием технологических и программных средств, в том числе размещенных на официальном сайте. Значения координат, полученные с использованием указанных технологических и программных средств, указываются с округлением до 0,01 метра)	
	<b>X</b>	<b>Y</b>
<b>1</b>	<b>2</b>	<b>3</b>
1	509 531,14	1 331 465,54
2	509 538,52	1 331 452,48
3	509 551,58	1 331 459,86
4	509 544,19	1 331 472,92
1	509 531,14	1 331 465,54



**Масштаб 1:1 500**

Условные обозначения:

-  -- часть границы, сведения ЕГРН о которой позволяют однозначно определить ее положение на местности
-  -- часть границы, сведения ЕГРН о которой не позволяют однозначно определить ее положение на местности
-  -- часть границы, местоположение которой определено при выполнении кадастровых работ
-  -- граница кадастрового квартала
-  -- территория зона
-  -- граница территориальной зоны
-  -- граница ЗОУИТ
-  -- граница населенного пункта
-  -- доступ

