



Российская Федерация
Новгородская область

АДМИНИСТРАЦИЯ ВОЛОТОВСКОГО МУНИЦИПАЛЬНОГО ОКРУГА

ПОСТАНОВЛЕНИЕ

от 22.02.2024 № 127
п. Волот

Об утверждении схемы расположения земельного участка на кадастровом плане территории в связи с исправлением реестровой ошибки

В соответствии со статьями 11, 11.10, 39.2 Земельного кодекса Российской Федерации, на основании заявления Общества с ограниченной ответственностью «Землеустроительная компания «Континент», в целях исправления реестровой ошибки

ПОСТАНОВЛЯЮ:

1. Утвердить схему расположения земельного участка на кадастровом плане территории площадью 16196 квадратных метров в кадастровом квартале 53:04:0078501, расположенного по адресу: Российская Федерация, Новгородская область, Волотовский муниципальный округ, д. Жарки, з/у 3д, вид разрешенного использования – земельные участки (территории) общего пользования, категория земель – земли населенных пунктов.

2. Кадастровый инженер, выполнивший работы по образованию земельного участка в соответствии со схемой расположения земельного участка на кадастровом плане территории, имеет право обращаться без доверенности с заявлением об осуществлении государственного кадастрового учета в связи с образованием испрашиваемого земельного участка.

3. Срок действия данного постановления составляет два года.

Первый заместитель
Главы Администрации



ДОКУМЕНТ ПОДПИСАН
ЭЛЕКТРОННОЙ ПОДПИСЬЮ

Серийный номер сертификата:
02DBF6D100CBV085AE4AFEE57B3C7C0BVC
Владелец: Федоров Сергей Владимирович
Дата подписания: 22.02.2024 14:27
Срок действия: с 01.12.2023 по 28.04.2038

С.В. Федоров

Утверждена
постановлением Администрации
Волотовского муниципального
округа от 22.02.2024 № 127

СХЕМА РАСПОЛОЖЕНИЯ ЗЕМЕЛЬНОГО УЧАСТКА ИЛИ ЗЕМЕЛЬНЫХ УЧАСТКОВ НА КАДАСТРОВОМ ПЛАНЕ ТЕРРИТОРИИ		
Условный номер земельного участка: -		
Площадь земельного участка: 16196 кв м		
Обозначение характерных точек границ	Координаты, м (МСК 53 (Зона-1))	
	X	Y
1	2	3
1	517045.98	1318607.48
2	517053.09	1318605.28
3	517054.78	1318603.35
4	517054.77	1318604.93
5	517060.51	1318635.80
6	517070.50	1318708.50
7	517091.32	1318843.99
8	517098.75	1318882.71
9	517115.88	1318995.33
10	517133.01	1319107.91
11	517148.39	1319208.95
12	517156.01	1319258.75
13	517159.65	1319261.98
14	517167.29	1319262.32
15	517178.50	1319261.50
16	517189.63	1319259.41
17	517227.59	1319250.16
18	517285.47	1319225.83
19	517308.91	1319209.55
20	517315.12	1319202.99
21	517319.09	1319195.07
22	517319.92	1319186.26
23	517318.40	1319175.35
24	517279.93	1318984.15

1	2	3
25	517268.23	1318926.67
26	517255.20	1318861.88
27	517238.14	1318766.84
28	517214.85	1318652.21
29	517202.55	1318609.27
30	517192.88	1318587.59
31	517191.42	1318585.77
32	517188.98	1318585.23
33	517204.46	1318583.56
34	517213.03	1318607.24
35	517226.98	1318649.40
36	517229.56	1318662.68
37	517241.77	1318725.55
38	517254.92	1318790.68
39	517262.73	1318828.87
40	517275.36	1318895.71
41	517298.19	1319018.10
42	517328.03	1319165.41
43	517330.45	1319186.07
44	517329.04	1319197.93
45	517323.57	1319208.90
46	517315.26	1319217.67
47	517290.47	1319234.89
48	517230.82	1319259.96
49	517191.93	1319269.44
50	517179.83	1319271.70
51	517167.47	1319272.61
52	517156.85	1319271.99
53	517152.52	1319270.07
54	517148.81	1319266.91
55	517146.30	1319262.76
56	517145.17	1319258.11
57	517136.14	1319196.84
58	517106.66	1319004.10
59	517081.82	1318845.50
60	517060.99	1318709.93
61	517051.17	1318637.78
62	517047.13	1318609.47
1	517045.98	1318607.48

**СХЕМА РАСПОЛОЖЕНИЯ ЗЕМЕЛЬНОГО УЧАСТКА ИЛИ ЗЕМЕЛЬНЫХ УЧАСТКОВ
НА КАДАСТРОВОМ ПЛАНЕ ТЕРРИТОРИИ**



Условные обозначения:

Масштаб 1: 2000








- | | |
|----------------------|---|
| | - граница образуемого земельного участка |
| | - граница земельных участков, учтенных в ЕГРН |
| | - граница кадастрового квартала |
| | - граница зон с особыми условиями использования территорий |
| | - граница муниципальных образований и населенных пунктов |
| 53:04:0078501 | - обозначение кадастрового квартала |
| | - обозначение характерной точки границы, сведения о которой позволяют однозначно определить ее положение на местности |
| :20 | - обозначение земельных участков, учтенных в ЕГРН |
| | - обозначение зон с особыми условиями использования территорий |

**СХЕМА РАСПОЛОЖЕНИЯ ЗЕМЕЛЬНОГО УЧАСТКА ИЛИ ЗЕМЕЛЬНЫХ УЧАСТКОВ
НА КАДАСТРОВОМ ПЛАНЕ ТЕРРИТОРИИ**



Условные обозначения:

Масштаб 1: 2000

- | | |
|---|---|
|  | - граница образуемого земельного участка |
|  | - граница земельных участков, учтенных в ЕГРН |
|  | - граница кадастрового квартала |
|  | - граница зон с особыми условиями использования территорий |
|  | - граница муниципальных образований и населенных пунктов |
| 53:04:0078501 | - обозначение кадастрового квартала |
|  | - обозначение характерной точки границы, сведения о которой позволяют однозначно определить ее положение на местности |
| :20 | - обозначение земельных участков, учтенных в ЕГРН |
|  | - обозначение зон с особыми условиями использования территорий |