



Российская Федерация
Новгородская область

АДМИНИСТРАЦИЯ ВОЛОТОВСКОГО МУНИЦИПАЛЬНОГО ОКРУГА

ПОСТАНОВЛЕНИЕ

от 24.02.2022 № 97
п. Волот

Об утверждении схемы
расположения земельного участка на
кадастровом плане территории

В соответствии со статьями 11.10, 39.11 Земельного кодекса Российской Федерации, пунктом 2 статьи 3.3 Федерального закона от 25.10.2001 № 137-ФЗ «О введении в действие Земельного кодекса Российской Федерации», на основании заявления Степанова Геннадия Викторовича,

ПОСТАНОВЛЯЮ:

1. Утвердить схему расположения земельного участка на кадастровом плане территории площадью 23649 квадратных метров в кадастровом квартале 53:04:0040101, расположенного по адресу: Российская Федерация, Новгородская область, Волотовский муниципальный округ, з/у 7ср, вид разрешенного использования – сельскохозяйственное использование, категория земель – земли сельскохозяйственного назначения.

2. Кадастровый инженер, выполнивший работы по образованию земельного участка в соответствии со схемой расположения земельного участка на кадастровом плане территории, имеет право обращаться без доверенности с заявлением об осуществлении государственного кадастрового учета в связи с образованием испрашиваемого земельного участка.

3. Срок действия данного постановления составляет два года.

Заместитель
Главы Администрации



ДОКУМЕНТ ПОДПИСАН
ЭЛЕКТРОННОЙ ПОДПИСЬЮ

Серийный номер сертификата:
27897F0006AE03964792B188ACD80090
Владелец: Бутылин Михаил Фёдорович
Дата подписания: 24.02.2022 07:48
Срок действия: с 22.12.2021 по 22.12.2022

М.Ф.Бутылин

Схема расположения земельного участка или
земельных участков на кадастровом плане территории

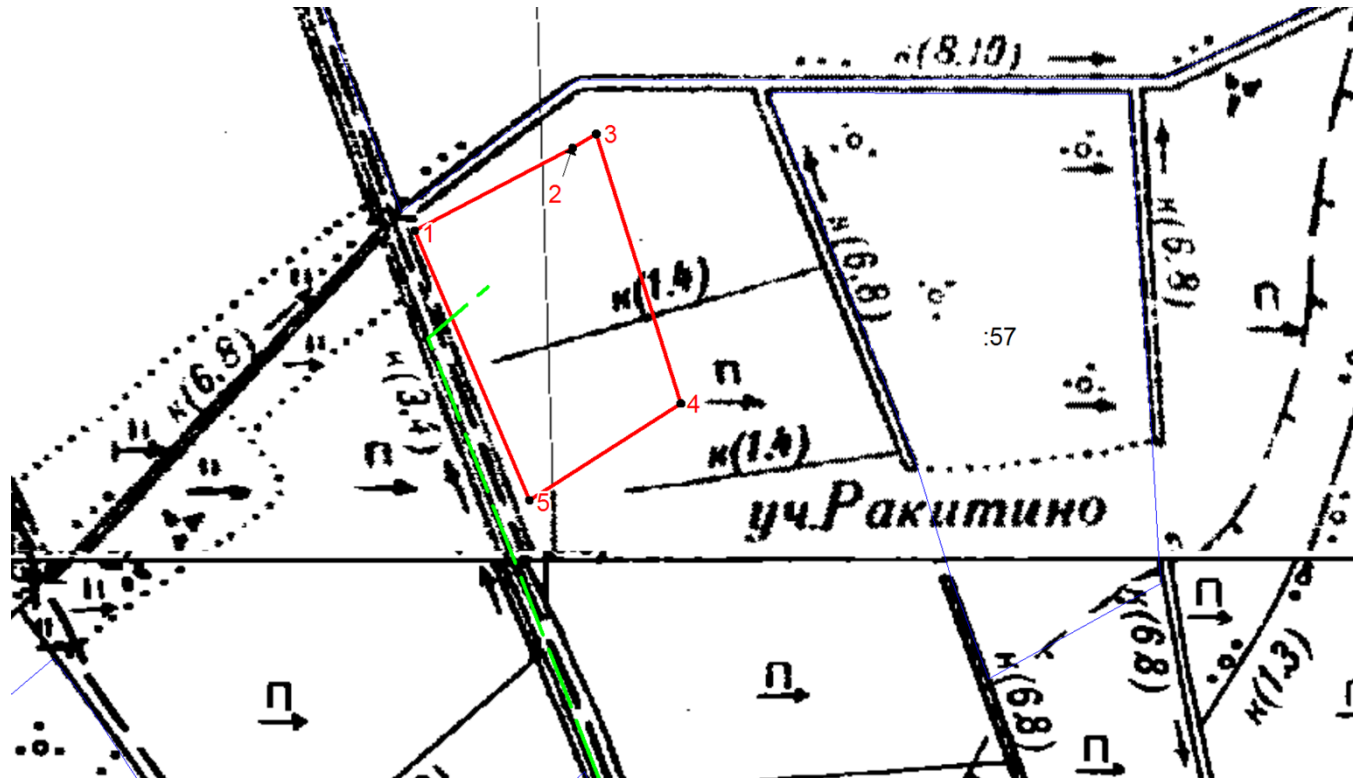
Условный номер земельного участка:

Площадь земельного участка: 23649 кв.м.

Кадастровый квартал: 53:04:0040101



Система координат : МСК – 53

Обозначение характерных точек границ	Координаты, м	
	X	Y
1	2	3
1	519431,01	1325843,68
2	519487,56	1325946,57
3	519497,18	1325962,38
4	519321,09	1326021,71
5	519255,29	1325922,99
1	519431,01	1325843,68



Масштаб 1:5000

Условные обозначения:

-  Граница земельного участка
-  Доступ к земельному участку