



Российская Федерация  
Новгородская область

АДМИНИСТРАЦИЯ ВОЛОТОВСКОГО МУНИЦИПАЛЬНОГО ОКРУГА

## ПОСТАНОВЛЕНИЕ

от 10.11.2022 № 791  
п. Волот

Об утверждении Проекта  
устройства общественного  
кладбища, расположенного на  
территории Волотовского  
муниципального округа в д.  
Порожки

В соответствии с Федеральным законом от 12.01.1996 № 8-ФЗ «О погребении и похоронном деле», Федеральным законом от 30.03.1999 № 52-ФЗ «О санитарно-эпидемиологическом благополучии населения», постановлением Правительства Российской Федерации от 24.07.2000 № 554 «Об утверждении Положения о государственной санитарно-эпидемиологической службе Российской Федерации и Положения о государственном санитарно-эпидемиологическом нормировании», Федеральным законом от 06.10.2003 № 131-ФЗ «Об общих принципах организации местного самоуправления в Российской Федерации», Постановлением Главного государственного санитарного врача РФ от 28.01.2021 N 3 «Об утверждении санитарных правил и норм СанПиН 2.1.3684-21 «Санитарно-эпидемиологические требования к содержанию территорий городских и сельских поселений, к водным объектам, питьевой воде и питьевому водоснабжению, атмосферному воздуху, почвам, жилым помещениям, эксплуатации производственных, общественных помещений, организации и проведению санитарно-противоэпидемических (профилактических) мероприятий», решением Думы Волотовского муниципального округа № 4 от 23.09.2020 «О правопреемстве органов местного самоуправления Волотовского муниципального округа», Областным законом от 30.08.2022 № 172-ОЗ «О семейных (родовых) захоронениях на территории Новгородской области», Уставом Волотовского муниципального округа

## ПОСТАНОВЛЯЮ:

1. Утвердить Проект устройства общественного кладбища, расположенного на территории Волотовского муниципального округа в д. Порожки.

2. Признать утратившим силу постановление Администрации Волотовского муниципального района от 13.02.2018 № 138 «Об утверждении «Проекта устройства кладбища в д. Порожки на территории сельского поселения Волот»;

3. Опубликовать настоящее постановление в муниципальной газете «Волотовские ведомости» и разместить на официальном сайте Администрации муниципального округа в информационно-телекоммуникационной сети «Интернет».

Заместитель  
Главы Администрации



ДОКУМЕНТ ПОДПИСАН  
ЭЛЕКТРОННОЙ ПОДПИСЬЮ

М. Ф. Бутылин

Серийный номер сертификата:  
27897F0006AE03964792B188ACD80090  
Владелец: Бутылин Михаил Фёдорович  
Дата подписания: 10.11.2022 14:53  
Срок действия: с 22.12.2021 по 22.12.2022

## **Проект устройства общественного кладбища, расположенного на территории Волотовского муниципального округа в д. Порожки**

### **1. Планировочное решение кладбища.**

1.1. На территории Волотовского муниципального округа имеется общественное кладбище традиционного захоронения, расположенное в д. Порожки Волотовского района Новгородской области (далее – кладбище), расположение которого обозначено на прилагаемой схеме № 1.

1.2. При устройстве и содержании кладбища предусматриваются: водоупорный слой; система дренажа; обваловка территории кладбища; разделение территории кладбища на зоны: ритуальную, административно-хозяйственную, захоронений; водоснабжение, водоотведение, электроснабжение, благоустройство территории; подъездные пути и место для стоянки автомобилей. Перед входом на кладбище размещена площадка для ожидания и сбора родственников, сопровождающих траурную процессию. Территория кладбища имеет ограду. Для беспрепятственного проезда траурных процессий, при ремонте существующего ограждения высотой 2м, со стороны автомобильной дороги Взгляды - Михалково - Погорелец ширину ворот на кладбище предусмотреть не менее 6,9 м, ширину калитки - не менее 1,2 м.

1.3. По периметру фасадной стороны кладбища имеется грунтовая дорога, имеющая хозяйственное значение: вдоль неё размещена площадка для контейнера для сбора мусора, места для стоянки автомобилей (в соответствии со схемой №2). При необходимости может быть предусмотрена защитная зеленая полоса шириной до 6 м по внутреннему периметру кладбища, которая может входить в состав озеленения (в соответствии с прилагаемой схемой №1).

### **2. Зоны захоронений и устройство могил.**

2.1. Предельная площадь мест захоронения должна составлять не более 70% общей площади кладбища.

2.2. Захоронение некремированных останков должно производиться в соответствии с действующим законодательством Российской Федерации. Погребение может осуществляться в могилах, склепах в соответствии с вероисповеданием и национальными традициями, для захоронения останков после кремации (прахов) предусмотрен специальный участок. Захоронение останков после кремации (прахов) допускается производить в погребальных урнах, шурфах, методом высыпания в могилу, рассеиванием на специальных участках на кладбищах, а также развеиванием над водной поверхностью, лесом с разрешения администрации по согласованию с региональным

центром Госсанэпиднадзора. При рассеивании не допускается попадание праха за пределы отведённой для этого территории. Установка памятных знаков на местах рассеивания может осуществляться по решению местных органов власти. Захоронение урн с прахом допускается производить в землю, в стены - отдельно стоящих колумбариев и в составе мемориальных сооружений, в иные хранилища урн на кладбищах. Склепы оборудуются вентиляционной шахтой и полом с дренирующим слоем. Захоронение некремированных останков должно производиться в соответствии с действующим законодательством Российской Федерации. Погребение может осуществляться в могилах, склепах в соответствии с вероисповеданием и национальными традициями.

2.3. Во исполнение требований Федерального закона "О погребении и похоронном деле" места захоронений (в соответствии с прилагаемой схемой № 4) предусмотрены следующих видов: на одну могилу - для одиноких и малоимущих граждан (до 5 квадратных метров); на 2 - 6 могил – семейные (родовые), семейные (родовые) склепы и пантеоны: групповые на 6 и более могил - для жертв аварий, катастроф; братские (общие) или пантеоны - для лиц, чьи останки сохранились не целиком, не могут быть идентифицированы, личность которых не установлена, для одиноких граждан, похороненных за счёт государственного или муниципального бюджета, а также для жертв массовых катастроф и иных чрезвычайных ситуаций. Места захоронений различного типа предусмотрены на обособленных участках для каждого из указанных видов захоронений (в соответствии с прилагаемой схемой № 3). Каждое захоронение регистрируется в книге установленной формы. Надмогильные сооружения (надгробия) устанавливаются в пределах отведённого земельного участка, по высоте не должны превышать следующих максимальных размеров: памятники - 2 метра, ограды - 0,8 м. Проход между оградями должен быть по длинной стороне от 0,8 м до 1 метра, по короткой стороне - 0,6 метра.

2.4. Повторное захоронение в одну и ту же могилу тел родственников допускается по истечении времени разложения и минерализации тела умершего. Захоронение родственника в семейное (родовое) захоронение разрешается не ранее чем через 20 лет с момента предыдущего захоронения, урны с прахом - независимо от времени предыдущего. Бесплатно предоставляемый участок гарантирующего погребения на этом участке умершего супруга или близкого родственника не может превышать 12 квадратных метров. За предоставление участка для создания семейного (родового) захоронения, превышающего размер бесплатно предоставляемого, взимается единовременная плата, размер которой устанавливается Администрацией Вологовского муниципального округа. Семейные (родовые) захоронения на кладбище допускаются площадью до 20 квадратных метров.

### 3. Оборудование и эксплуатация территории

3.1. На кладбище следует предусматривать (в соответствии с прилагаемой схемой № 3):

- стенд с планом кладбища. На плане должны быть обозначены основные зоны кладбища, здания и сооружения. Стенд с планом рекомендуется устанавливать на территории кладбища у главного входа;

- указатели расположения зданий и сооружений, пункта выдачи инвентаря, общественных туалетов;

- стенд для помещения объявлений и распоряжений администрации, правил посещения кладбищ, прав и обязанностей граждан;

- общественное место захоронения "невостребованного праха", которое отмечают стелой или обелиском без указания фамилий похороненных;

- стационарные скамьи;

- переносные стулья (6 - 8 шт.);

- колодец для полива зелёных насаждений;

- общественный туалет;

- мусоросборники и урны для мусора (площадки для мусоросборников должны быть ограждены и иметь твердое покрытие).

Для перевозки и переноса гробов по территории на кладбище должен иметься катафалк - носилки.

На кладбище должны быть деревянные крышки для защиты могилы, подготовленной к захоронению, от дождя и снега.

3.2. Перевозка умерших к месту захоронения осуществляется специализированным транспортом. Допускается использование другого вида автотранспорта для перевозки умерших, за исключением автотранспорта, используемого для перевозки пищевого сырья и продуктов питания. После перевозки и захоронения умерших транспорт должен в обязательном порядке подвергаться уборке и дезинфекции дезинфекционными средствами, разрешенными к применению в установленном порядке.

3.3. На участках дорог, предназначенных для движения инвалидов и маломобильных лиц, уклоны, горизонтальные участки, разметку, рельефные элементы следует принимать в соответствии с действующими строительными нормами.

4. Функциональное зонирование территории санитарно-защитной зоны и режим ее использования.

4.1. В санитарно-защитной зоне – 100 м от границы кладбища (в соответствии со схемой №1) не допускается размещать:

- жилую застройку, включая отдельные жилые дома;

- ландшафтно-рекреационные зоны;

- зоны отдыха, территории курортов, санаториев и домов отдыха;

- территории садоводческих товариществ и коттеджной застройки, коллективных или индивидуальных дачных и садово-огородных участков;

- другие территории с нормируемыми показателями качества среды обитания;

- спортивные сооружения, детские площадки, образовательные и детские учреждения, лечебно-профилактические и оздоровительные учреждения общего пользования.

В санитарно-защитной зоне не допускается размещать объекты по производству лекарственных веществ, лекарственных средств и (или) лекарственных форм, склады сырья и полупродуктов для фармацевтических предприятий; объекты пищевых отраслей промышленности, оптовые склады продовольственного сырья и пищевых продуктов, комплексы водопроводных сооружений для подготовки и хранения питьевой воды, которые могут повлиять на качество продукции.

4.2. На территориях санитарно-защитных зон кладбищ, зданий и сооружений похоронного назначения не разрешается строительство зданий и сооружений, не связанных с обслуживанием указанных объектов, за исключением культовых и обрядовых объектов.

4.3. Территория санитарно-защитных зон должна быть спланирована, благоустроена и озеленена, иметь транспортные и инженерные коридоры.

Расстояние от зданий и сооружений, имеющих в своем составе помещения для хранения тел умерших, подготовки их к похоронам, проведения церемонии прощания до жилых зданий, детских (дошкольных и школьных), спортивно-оздоровительных, культурно-просветительных учреждений и учреждений социального обеспечения должно составлять не менее 50 м.

5. Мероприятия по профилактике паразитарных болезней, передающихся через укусы насекомых и клещей.

5.1. С целью предупреждения заболеваемости паразитарными болезнями, передающимися через укусы насекомых и клещей, администрацией проводится комплекс профилактических акарицидных мероприятий на территории кладбища:

- благоустройство;
- акарицидная обработка (в соответствии с прилагаемой схемой №3);
- дератизационные мероприятия с целью снижения численности прокормителей клещей (диких грызунов);
- информирование населения о методах индивидуальной защиты человека и домашних животных от кровососущих насекомых и клещей.

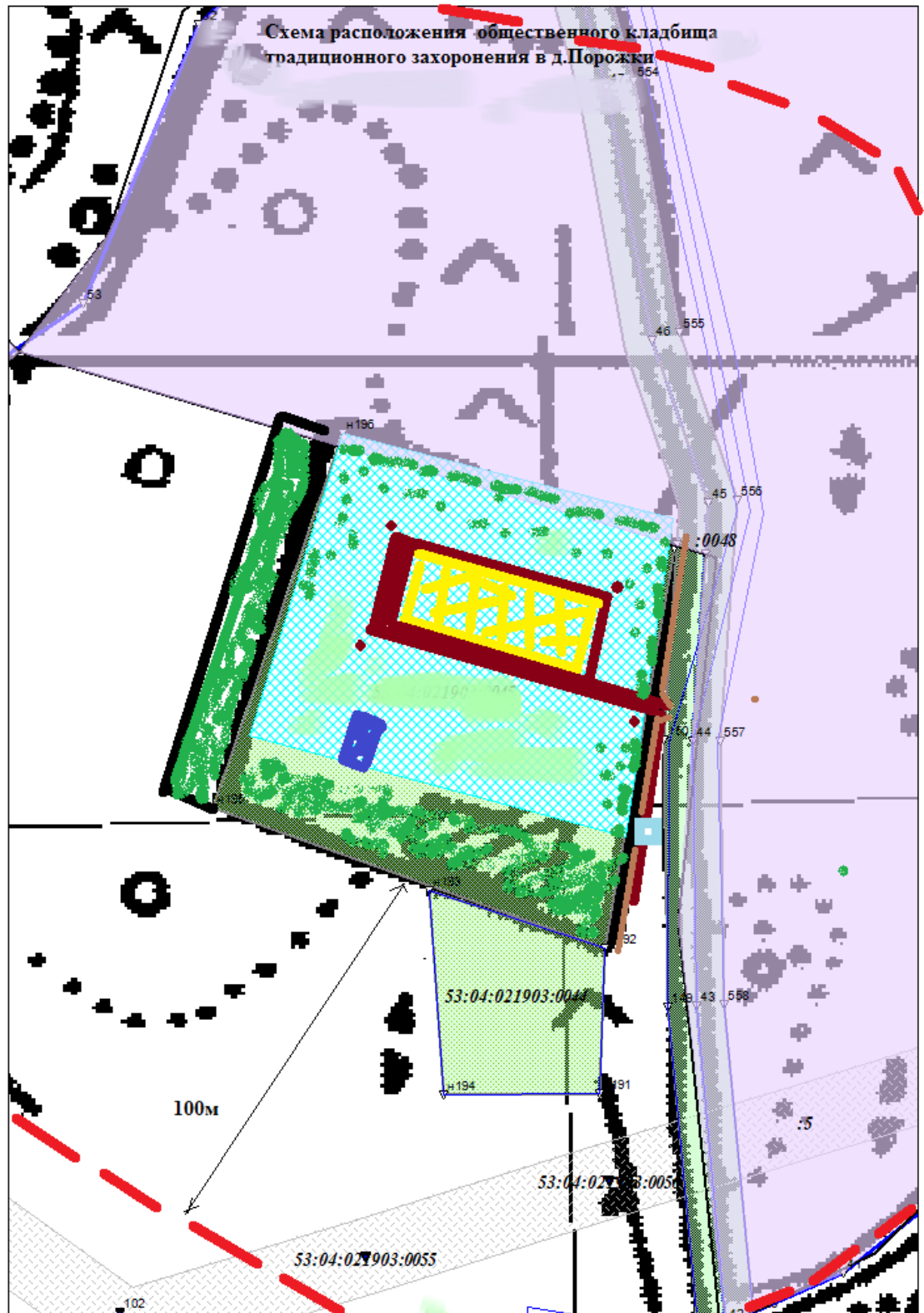
6. Использование территории места погребения (кладбища).

6.1. Использование территории места погребения разрешается по истечении двадцати лет с момента последнего захоронения. Территория места погребения по истечении двадцати лет с момента последнего захоронения может быть использована только под зеленые насаждения.

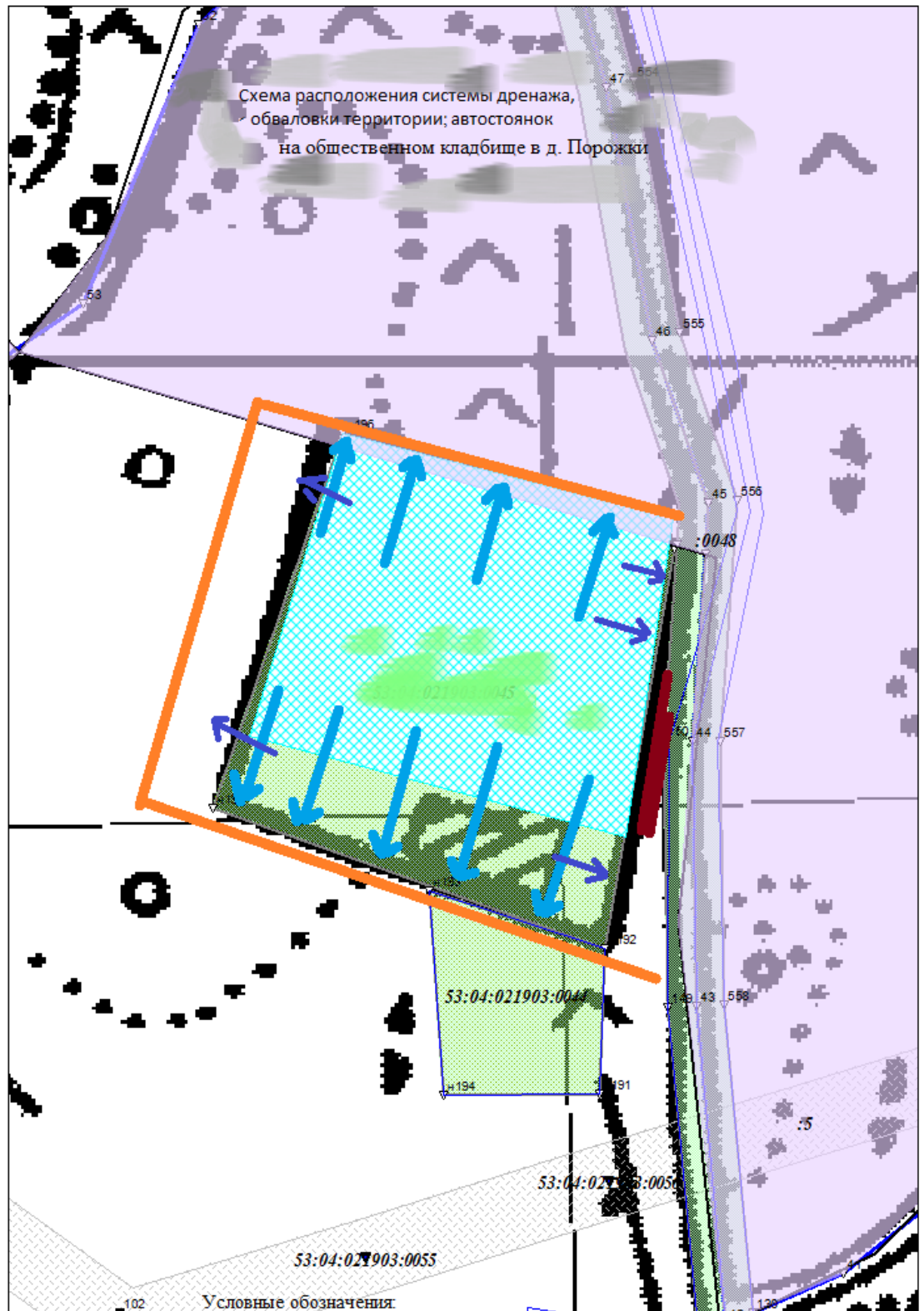
6.2. Строительство зданий и сооружений на территории места погребения не допускается.

6.3. Вновь создаваемые места погребения должны размещаться на расстоянии не менее 300 м от границ селитебной территории.

СХЕМА №1



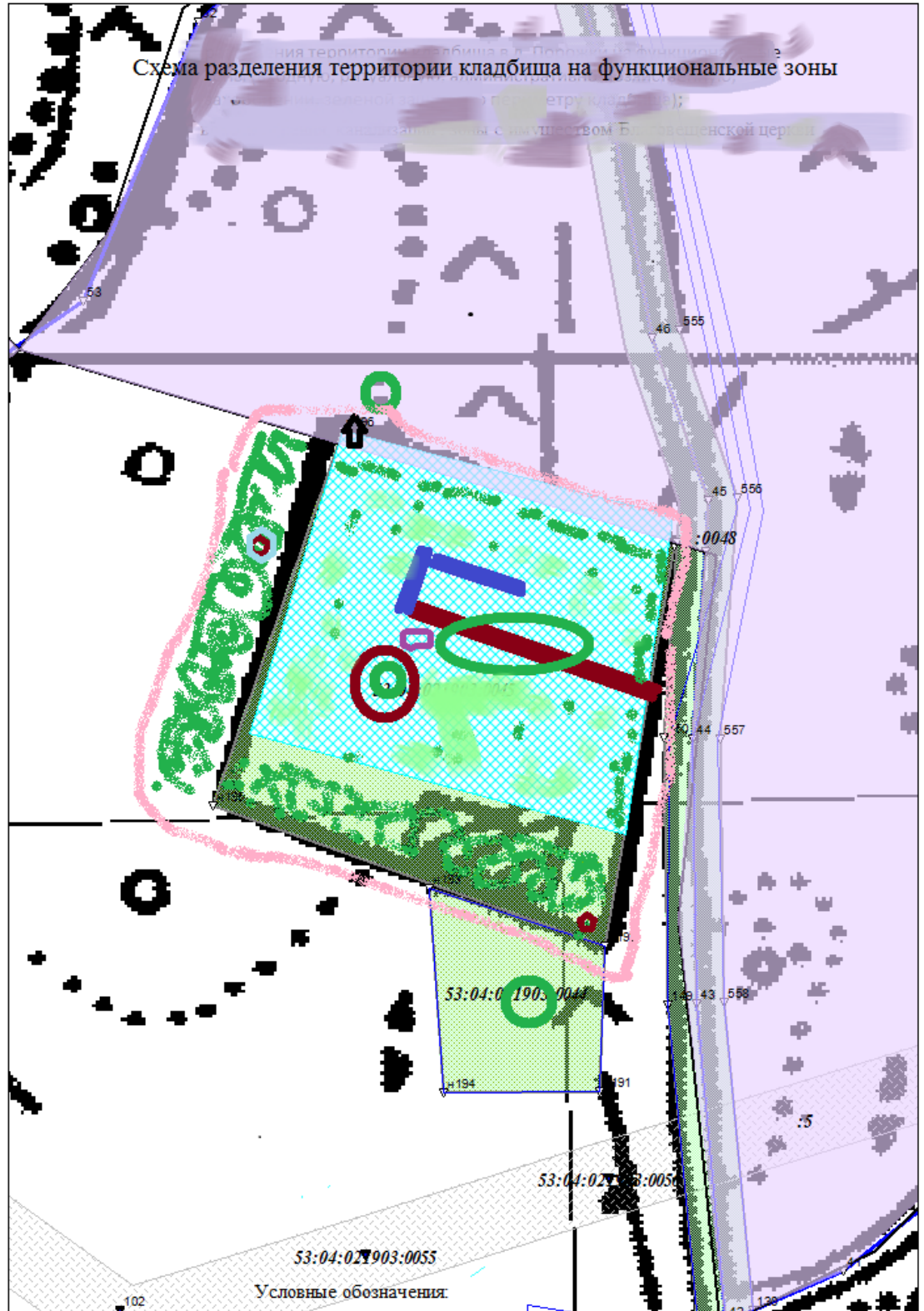
- Условные обозначения места захоронения
- зеленые насаждения
- здание церкви
- граница планируемого ограждения
- граница санитарно-защитной зоны
- подземные пути
- административное здание
- площадка для контейнера (для мусора)
- урны для мусора



- ▬ планируемая система обваловки
- направление планируемого поверхностного отвода ливневых вод
- часть существующего водоотведения
- места для стоянки автомобилей



Схема разделения территории кладбища на функциональные зоны



Условные обозначения:

- входная зона
- ритуальная зона
- зона зеленых насаждений
- зона захоронений
- зона акарицидной обработки
- административно-хозяйственная зона
- зона, на которой находится имущество Благовещенской церкви
- колодцы для полива (существующий)
- планируемый для постройки колодец
- туалет
- информационная зона (стенд с планом кладбища)

