



Российская Федерация  
Новгородская область

АДМИНИСТРАЦИЯ ВОЛОТОВСКОГО МУНИЦИПАЛЬНОГО ОКРУГА

**ПОСТАНОВЛЕНИЕ**

от 20.01.2022 № 12  
п. Волот

О предварительном согласовании  
предоставления земельного участка

В соответствии со статьями 11.10, 39.15, подпункта 4 пункта 2 статьи 39.6, Земельного кодекса Российской Федерации, пунктом 2 статьи 3.3 Федерального закона от 25.10.2001 № 137-ФЗ «О введении в действие Земельного кодекса Российской Федерации», на основании заявления Акционерного общества «Новгородоблэлектро»,

**ПОСТАНОВЛЯЮ:**

1. Утвердить схему расположения земельного участка на кадастровом плане территории площадью 20 квадратных метров в кадастровом квартале 53:04:0010612, расположенного по адресу: Российская Федерация, Новгородская область, Волотовский муниципальный округ, п. Волот, ул. Садовая, з/у 1м, территориальная зона – «Производственная зона», вид разрешенного использования – коммунальное обслуживание, категория земель – земли населенных пунктов.

2. Предварительно согласовать предоставление земельного участка, указанного в пункте 1 настоящего постановления Акционерному обществу «Новгородоблэлектро», юридический адрес: 173003, Новгородская область, г. Великий Новгород, ул. Кооперативная, д. 8, ОГРН 1025300780262 (далее – заявитель).

3. Заявителю в целях предоставления земельного участка необходимо выполнить работы по образованию земельного участка в соответствии со схемой расположения земельного участка на кадастровом плане территории.

4. Заявитель имеет право обращаться без доверенности с заявлением об осуществлении государственного кадастрового учета в связи об образовании испрашиваемого земельного участка.

5. Срок действия данного постановления составляет два года.

Первый заместитель  
Главы Администрации



С.В. Федоров

**Утверждена**  
постановлением Администрации Волотовского муниципального  
(наименование документа об утверждении, включая наименования органов государственной власти или  
округа

органов местного самоуправления, принявших решение об утверждении схемы или

подписавших соглашение о перераспределении земельных участков)

от 20.01.2022 № 12

**Схема расположения земельного участка или земельных  
участков на кадастровом плане территории**







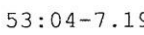

**Лист 1**

Площадь земельного участка		20 м <sup>2</sup>	
Кадастровый квартал: 53:04:0010612		Система координат: МСК– 53(Зона1)	
Обозначение характерных точек границ	Координаты, м		
	X	Y	
1	2	3	
1	511 324,62	1 323 185,81	
2	511 322,20	1 323 190,18	
3	511 318,59	1 323 188,49	
4	511 321,02	1 323 184,07	
1	511 324,62	1 323 185,81	



Масштаб 1:500

**Условные обозначения:**

-  - вновь образованная часть границы, сведения о которой достаточны для определения ее местоположения
-  - существующая часть границы, имеющиеся в ГКН сведения о которой достаточны для определения ее местоположения
-  7 - обозначение и номер характерной точки границы контура образуемого земельного участка
-  - граница квартала
-  - дорога
-  - производственная зона
-  53:04-7.19 - ОКС
-  :2246 - ОКС