



Российская Федерация
Новгородская область

АДМИНИСТРАЦИЯ ВОЛОТОВСКОГО МУНИЦИПАЛЬНОГО ОКРУГА

ПОСТАНОВЛЕНИЕ

от 28.06.2023 № 438
п. Волот

Об утверждении схемы
расположения земельного участка на
кадастровом плане территории

В соответствии со статей 11.10 Земельного кодекса Российской Федерации, пунктом 2 статьи 3.3 Федерального закона от 25.10.2001 N 137-ФЗ «О введении в действие Земельного кодекса Российской Федерации»

ПОСТАНОВЛЯЮ:

1. Утвердить схему расположения земельного участка на кадастровом плане территории площадью 130 квадратных метров в кадастровых кварталах 53:04:0010512, 53:04:0010514, расположенного по адресу: Российская Федерация, Новгородская область, Волотовский муниципальный округ, п. Волот, ул. Старорусская, з/у 39г, территориальная зона – зона застройки малоэтажными жилыми домами (до 4 этажей, включая мансардный), вид разрешенного использования – земельные участки (территории) общего пользования, категория земель – земли населенных пунктов.

2. Кадастровый инженер, выполнивший работы по образованию земельного участка в соответствии со схемой расположения земельного участка на кадастровом плане территории, имеет право обращаться без доверенности с заявлением об осуществлении государственного кадастрового учета в связи с образованием испрашиваемого земельного участка.

3. Срок действия данного постановления составляет два года.

Первый заместитель
Главы Администрации

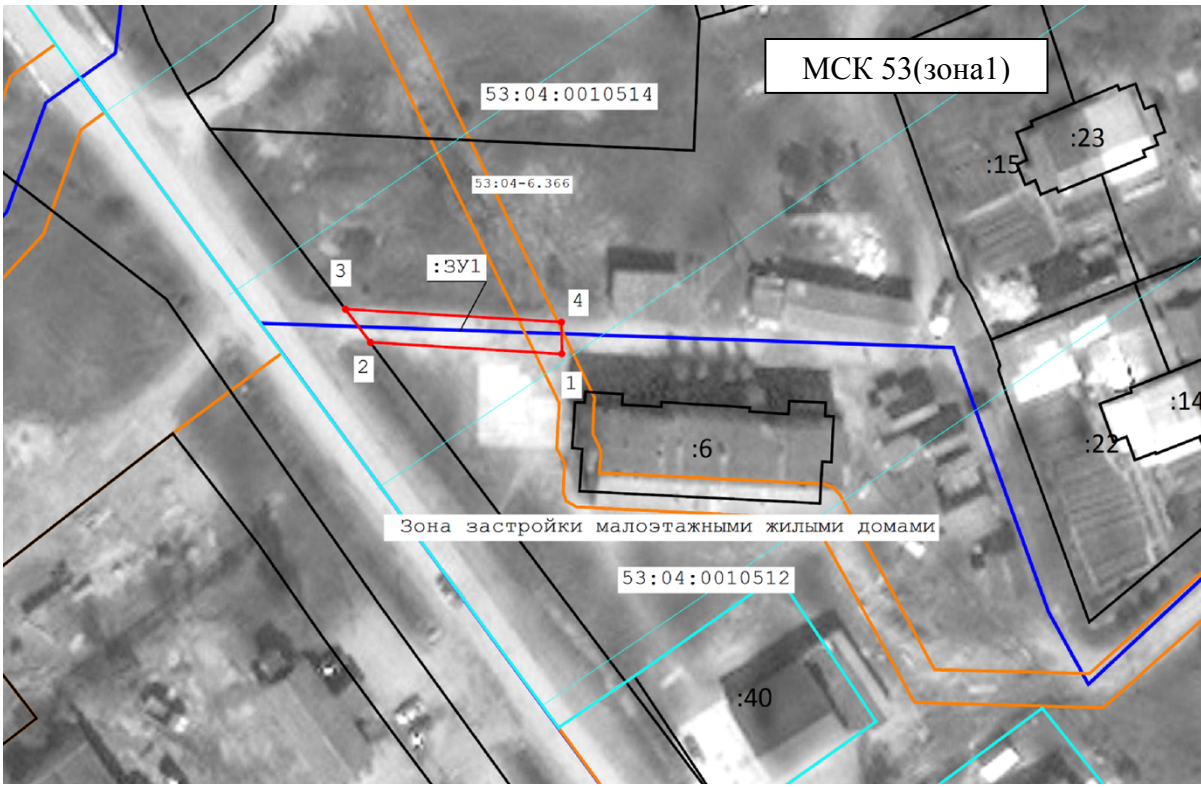











ДОКУМЕНТ ПОДПИСАН
ЭЛЕКТРОННОЙ ПОДПИСЬЮ

Серийный номер сертификата:
01292FE10062AF4FBA43DE2387F9B0150B
Владелец: Федоров Сергей Владимирович
Дата подписания: 28.06.2023 14:37
Срок действия: с 05.12.2022 по 05.12.2023

С.В. Федоров

**Схема расположения земельного участка или земельных
 участков на кадастровом плане территории**

Условный номер земельного участка _____ <small>(указывается в случае, если предусматривается образование двух и более земельных участков)</small>		
Площадь земельного участка _____		130 м ²
<small>(указывается проектная площадь образуемого земельного участка, вычисленная с использованием технологических и программных средств, в том числе размещенных на официальном сайте федерального органа исполнительной власти, уполномоченного Правительством Российской Федерации на осуществление государственного кадастрового учета, государственной регистрации прав, ведение Единого государственного реестра недвижимости и предоставление сведений, содержащихся в Едином государственном реестре недвижимости, в информационно-телекоммуникационной сети "Интернет" (далее - официальный сайт), с округлением до 1 квадратного метра. Указанное значение площади земельного участка может быть уточнено при проведении кадастровых работ не более чем на десять процентов)</small>		
Обозначение характерных точек границ	Координаты, м <small>(указываются в случае подготовки схемы расположения земельного участка с использованием технологических и программных средств, в том числе размещенных на официальном сайте. Значения координат, полученные с использованием указанных технологических и программных средств, указываются с округлением до 0,01 метра)</small>	
	X	Y
1	510 540,33	1 322 511,79
2	510 541,95	1 322 484,60
3	510 546,67	1 322 481,04
4	510 544,84	1 322 511,75
1	510 540,33	1 322 511,79
		
Масштаб 1:1000		
	-часть границы, сведения ЕГРН о которой позволяют однозначно определить ее положение на местности	
	-часть границы, сведения ЕГРН о которой не позволяют однозначно определить ее положение на местности	
	-часть границы, местоположение которой определено при выполнении кадастровых работ	
	-граница кадастрового квартала	
	-граница ЗОУИТ	
	-граница населенного пункта	
	-доступ	
	-территориальная зона, Зона застройки индивидуальными жилыми домами	
	-граница территориальной зоны	