



Российская Федерация
Новгородская область

АДМИНИСТРАЦИЯ ВОЛОТОВСКОГО МУНИЦИПАЛЬНОГО ОКРУГА

ПОСТАНОВЛЕНИЕ

от 26.05.2023 № 314
п. Волот

Об утверждении схемы
расположения земельного участка на
кадастровом плане территории

В соответствии со статьями 11.10, 39.11 Земельного кодекса Российской Федерации, пунктом 2 статьи 3.3 Федерального закона от 25.10.2001 N 137-ФЗ «О введении в действие Земельного кодекса Российской Федерации», на основании заявления Гибало Виктора Олеговича,

ПОСТАНОВЛЯЮ:

1. Утвердить схему расположения земельного участка на кадастровом плане территории площадью 64 квадратных метра в кадастровом квартале 53:04:0010612, расположенного по адресу: Российская Федерация, Новгородская область, Волотовский муниципальный округ, п. Волот, ул. Садовая, з/у 3ш, территориальная зона – зона застройки малоэтажными жилыми домами, вид разрешенного использования – хранение автотранспорта, категория земель – земли населенных пунктов.

2. Кадастровый инженер, выполнивший работы по образованию земельного участка в соответствии со схемой расположения земельного участка на кадастровом плане территории, имеет право обращаться без доверенности с заявлением об осуществлении государственного кадастрового учета в связи с образованием испрашиваемого земельного участка.

3. Срок действия ~~данного постановления составляет два~~ года.

Заместитель
Главы Администрации













ДОКУМЕНТ ПОДПИСАН
ЭЛЕКТРОННОЙ ПОДПИСЬЮ

Серийный номер сертификата:
013BD5E20062AF55B449D22E20A05C8D1C
Владелец: Пыталева Валентина Ивановна
Дата подписания: 26.05.2023 15:51
Срок действия: с 05.12.2022 по 05.12.2023

В.И.Пыталева

Схема расположения земельного участка или земельных участков на кадастровом плане территории

Условный номер земельного участка _____ <small>(указывается в случае, если предусматривается образование двух и более земельных участков)</small>		
Площадь земельного участка _____ 64 _____ м ² <small>(указывается проектная площадь образуемого земельного участка, вычисленная с использованием технологических и программных средств, в том числе размещенных на официальном сайте федерального органа исполнительной власти, уполномоченного Правительством Российской Федерации на осуществление государственного кадастрового учета, государственной регистрации прав, ведение Единого государственного реестра недвижимости и предоставление сведений, содержащихся в Едином государственном реестре недвижимости, в информационно-телекоммуникационной сети "Интернет" (далее - официальный сайт), с округлением до 1 квадратного метра. Указанное значение площади земельного участка может быть уточнено при проведении кадастровых работ не более чем на десять процентов)</small>		
Обозначение характерных точек границ	Координаты, м <small>(указываются в случае подготовки схемы расположения земельного участка с использованием технологических и программных средств, в том числе размещенных на официальном сайте. Значения координат, полученные с использованием указанных технологических и программных средств, указываются с округлением до 0,01 метра)</small>	
	X	Y
1	511 291,25	1 323 283,34
2	511 285,06	1 323 278,19
3	511 290,59	1 323 272,29
4	511 296,53	1 323 277,43
1	511 291,25	1 323 283,34
 <p style="text-align: center;">Масштаб 1:1000</p>		
	-часть границы, сведения ЕГРН о которой позволяют однозначно определить ее положение на местности	
	-часть границы, сведения ЕГРН о которой не позволяют однозначно определить ее положение на местности	
	-часть границы, местоположение которой определено при выполнении кадастровых работ	
	-граница кадастрового квартала	
	-граница ЗОУИТ	
	-граница населенного пункта	
	-доступ	
	-территориальная зона, Зона застройки индивидуальными жилыми домами	
	-граница территориальной зоны	