



Российская Федерация
Новгородская область

АДМИНИСТРАЦИЯ ВОЛОТОВСКОГО МУНИЦИПАЛЬНОГО ОКРУГА

ПОСТАНОВЛЕНИЕ

от 12.01.2023 № 12
п. Волот

Об утверждении схемы расположения
земельного участка на кадастровом
плане территории

В соответствии со статьёй 11.10 Земельного кодекса Российской Федерации, пунктом 2 статьи 3.3 Федерального закона от 25.10.2001 N 137-ФЗ «О введении в действие Земельного кодекса Российской Федерации», приказом Росреестра от 10.11.2020 N П/0412 "Об утверждении классификатора видов разрешенного использования земельных участков"

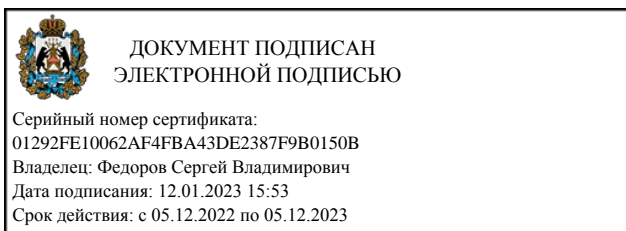
ПОСТАНОВЛЯЮ:

1. Утвердить схему расположения земельного участка на кадастровом плане территории площадью 1753 квадратных метра в кадастровом квартале 53:04:0055301, расположенного по адресу: Российская Федерация, Новгородская область, Волотовский муниципальный округ, д. Дерглец, з/у 7а, территориальная зона – зона кладбищ, категория земель – земли населенных пунктов, вид разрешенного использования – ритуальная деятельность.

2. Кадастровый инженер, выполнивший работы по образованию земельного участка в соответствии со схемой расположения земельного участка на кадастровом плане территории, имеет право обращаться без доверенности с заявлением об осуществлении государственного кадастрового учета в связи с образованием испрашиваемого земельного участка.

3. Срок действия данного постановления составляет два года.

Первый заместитель
Главы Администрации



С.В. Федоров



Схема расположения земельного участка на кадастровом плане территории

Условный номер земельного участка:		
Площадь земельного участка: <u>1753 кв. м.</u>		
Кадастровый квартал: 53:04:0055301		
Система координат: МСК – 53		
Обозначение характерных точек границ	Координаты, м	
	X	Y
1	2	3
1	506409,72	1318456,47
2	506342,86	1318424,13
3	506320,01	1318451,90
4	506314,81	1318445,46
5	506333,39	1318421,85
6	506306,91	1318397,59
7	506319,08	1318385,78
8	506329,79	1318376,15
9	506353,66	1318402,71
10	506343,29	1318412,70
11	506348,11	1318418,06
12	506390,13	1318443,04
1	506409,72	1318456,47



Масштаб 1:1500

Условные обозначения:

-  **Граница земельного участка**
-  **Доступ к земельному участку**